

Legenda	
BRANŻA DROGOWA	
	OŚ DROGI
	ISTNIEJĄCA GRANICA PASA DROGOWEGO
	KRAWĘŻNIK BETONOWY WYSTAJĄCY
	KRAWĘŻNIK BETONOWY WTOPIONY
	KRAWĘŻNIK BETONOWY LEŻĄCY
	OBRZEŻE BETONOWE
	ŚCIEK KRAWĘŻNIKOWY PREFABRYKOWANY
	KRAWĘDZ JEZDNI
	NAWIERZCHNIA BITUMICZNA - NOWA KONSTRUKCJA
	NAWIERZCHNIA ZAJAZDÓW Z KOSTKI BETONOWEJ gr. 8 cm
	NAWIERZCHNIA ZAJAZDÓW BITUMICZNYCH gr. 8 cm
	NAWIERZCHNIA CHODNIKA Z KOSTKI BETONOWEJ gr. 6 cm
	KRAWĘDZ POBOCZA
	NAWIERZCHNIA POBOCZA
	BARIERA ENERGOCHŁONNA NZWS
	BARIERA U-11a typ OLSZTYŃSKI
	PRZEPUST POD ZJAZDEM Z ŚCIANKAMI PREFABRYKOWANYMI
	PRZEPUST POD ZJAZDEM Z ZBRUKIEM KAMIENNYM
	STUDNIA KANALIZACJI DESZCZOWEJ
	WPUST DESZCZOWY
	ŚCIEK SKARPOWY KPED 01.11
	ŚCIEK PODCHODNIKOWY KPED 01.30

Jednostka projektowa:	
Usługi Projektowe i Nadzory "DROMIK"	
ul. Wiejska 65, 82-500 Kwidzyn tel: +48 603 636 976	
Nazwa dokumentacji:	
Przebudowa drogi powiatowej Grabowo - Rusinowo na odcinku Grabowo - Nebrowo Wielkie	
Tytuł rysunku:	
Plan zagospodarowania terenu	
Branża:	
Wielobranżowa	
Projektanci:	
Projektant branży drogowej:	Nr uprawnień:
inż. Włodzimierz Krupa	1576/EL/90
Podpis:	
Projektant branży sanitarnej:	
tech. Lucjan Rajkowski	Nr uprawnień:
	1354/EL/88
Podpis:	
Stadium:	
PROJEKT BUDOWLANO - WYKONAWCZY	
Data:	
12.2018	
Skala:	
1:500	
Nr rys.:	
2.1	

Województwo: pomorskie

Powiat: kwidziński

Gmina: Kwidzyn, Sadlinki

Dobre: Nowy Dwór

dz. nr: 11

Trasa Nowy Dwór-Glina

MAPA DO CELÓW PROJEKTOWYCH SKALA 1:500

1. Układ odniesienia osnowy poziomej - "2000"

2. Układ odniesienia osnowy wysokościowej - "Kronsztadt 86"

3. Niniejsza mapa powstała poprzez wektoryzację rastra mapy zasadniczej w skali 1:500 oraz pomiaru uzupełnienia

4. Mapa nie może stanowić podstawy ustalenia prawnego przebiegu granic, gdyż nie badano stanu prawnego nieruchomości

5. Granice i kontury użytków wykreślone kolorem zielonym pozyskano z bazy danych ewidencyjnych prowadzonej w systemie ewidencji gruntów i nieruchomości

6. Nie wyklucza się istnienia w terenie innych nie wykazanych na niniejszej mapie elementów uzbrojenia podziemnego, które nie były zgłoszone do inwentaryzacji lub są w trakcie realizacji

7. Nie wykonano wywiadów w instytucjach branżowych

8. Mapa w zakresie opracowania aktualna nadziej 14.06.2018

- zakres opracowania

Wykonat dnia 14.06.2018

Wykonat przez: inżyniera uprawnionego Wiesław Paprocki

ID: 6640.393.2018

UWAGA!

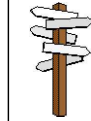
Na mapie do celów projektowych nie wyróżniono gruntów obciążonych służebnościami gruntowymi ujawnionymi w księgach wieczystych na podstawie § 80.5, 80.6 Rozporządzenia Ministra Spraw Wewnętrznych i Administracji z dnia 9 listopada 2011 r. "W sprawie standardów technicznych."



BRANŻA DROGOWA

- | | |
|--|--|
| | OŚ DROGI |
| | ISTNIEJĄCA GRANICA PASA DROGOWEGO |
| | KRAWĘŻNIK BETONOWY WYSTAJĄCY |
| | KRAWĘŻNIK BETONOWY WTOPIONY |
| | KRAWĘŻNIK BETONOWY LEŻĄCY |
| | OBRZEŻE BETONOWE |
| | ŚCIEK KRAWĘŻNIKOWY PREFABRYKOWANY |
| | KRAWĘDŹ JEZDNI |
| | NAWIERZCHNIA BITUMICZNA - NOWA KONSTRUKCJA |
| | NAWIERZCHNIA ZATOK AUTOBUSOWYCH Z KOSTKI BETONOWEJ gr. 8 cm |
| | NAWIERZCHNIA ZJAZDÓW Z KOSTKI BETONOWEJ gr. 8 cm |
| | NAWIERZCHNIA ZJAZDÓW BITUMICZNYCH gr. 8 cm |
| | NAWIERZCHNIA CHODNIKA Z KOSTKI BETONOWEJ gr. 6 cm |
| | KRAWĘDŹ POBOCZA |
| | NAWIERZCHNIA POBOCZA |
| | BARIERA ENERGOCHŁONNA N2W5 |
| | BARIERA U-11a typ OLSZTYŃSKI |
| | PRZEPUST POD ZJAZDEM ZE ŚCIANKAMI PREFABRYKOWANYMI |
| | PRZEPUST POD ZJAZDEM Z ZBRUKIEM KAMIENNYM |
| | STUDNIA KANALIZACJI DESZCZOWEJ |
| | WPUST DESZCZOWY |
| | ŚCEK SKARPOWY KPED 01.11 |
| | ŚCIEK PODCHODNIKOWY KPED 01.30 |

Jednostka projektowa:



Usługi Projektowe i Nadzory "DROMIK"

ul. Wiejska 65, 82-500 Kwidzyn tel: +48 603 636 976

Nazwa dokumentacji:

Przebudowa drogi powiatowej Grabowo - Rusinowo na odcinku Grabowo - Nebrowo Wielkie

Tytuł rysunku:

Plan zagospodarowania terenu

Branza:

Wielobranżowa

Projektanci:

Projektant branży drogowej:

inż. Włodzimierz Krup

[illegible]

1570

☐ Pod

11

Stadium:
**PROJEKT BUDOWLANO-
WYKONAWCZY**


Data:
12.2018

Skala:
1:500

Nr rys	2.2
--------	-----

Województwo: pomorskie
Powiat: kwidziński
Gmina: Kwidzyn, Sadlinki
Okręg: Nowy Dwór
dz. nr: 11
Trasa Nowy Dwór - Glinka

MAPA DO CELÓW PROJEKTOWYCH SKALA 1:500

1. Układ adnieszienia osady poziomej - "2000"
2. Układ adnieszienia osady wyskokowej - "Kronsztadt 86"
3. Niniejsza mapa powstała poprzez wektoryzację rastra map zasadniczej w skali 1:500 oraz pomiaru i uzupełnienia danych
4. Mapa nie-koze stanowi podstawę ustalenia prawnego przebiegu granic, gdyż nie badano stanu prawnego nieruchomości
5. Granice i kontury użytków wykreslane kolorem zielonym pozyskano z bazy danych ewidencyjnych państwowych w systemie ewidencji gruntów i budynków
6. Nie wyklucza się istnienia w terenie innych nie wykazanych na niniejszej mapie elementów uzbrojenia podziemnego, które zostały gdyś zasłonięte lub zainwestowały lub są w trakcie realizacji
7. Nie wykonano wywiadów w instytucjach branżowych
8. Mapa w zakresie opracowania aktualna na dzień 14.06.2018
- Wykonana przez:  **Geodeta upr.**
ID: 6640.3

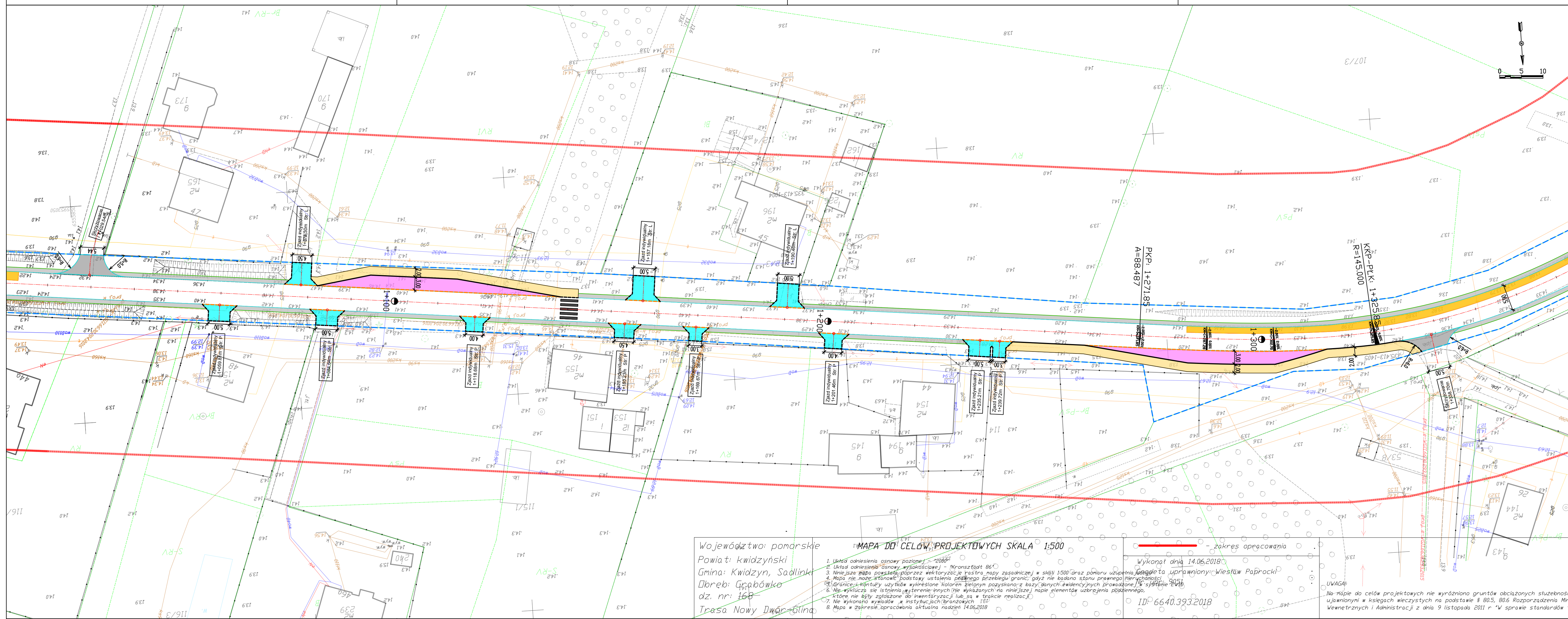
Wykonat dnia 14.06.2018

Sejda uprawniony: Wiesław Paprocki

ID: 6640.393.2018

LIWAGAN

Na mapie do celów projektowych nie wyróżniono gruntów obciążonych służebnościami gruntowymi
Ujawnionymi w księgach wieczystych na podstawie § 80.5, 80.6 Rozporządzenia Ministra Spraw
Wewnętrznych i Administracji z dnia 9 listopada 2011 r "W sprawie standardów technicznych."



Legenda
BRANŻA DROGOWA

OŚ DROGI

ISTNIEJĄCA GRANICA PASA DROGOWEGO

KRAWĘŻNIK BETONOWY WYSTAJĄCY

KRAWĘŻNIK BETONOWY WTOPIONY

KRAWĘŻNIK BETONOWY LEŻĄCY

OBRZEŻE BETONOWE

ŚCIEK KRAWĘŻNIKOWY PREFABRYKOWANY

KRAWĘDŹ JEZDNI

NAWIERZCHNIA BITUMICZNA - NOWA KONSTRUKCJA

NAWIERZCHNIA ZATOK AUTOBUSOWYCH Z KOSTKI BETONOWEJ gr. 8 cm

NAWIERZCHNIA ZJAZDÓW Z KOSTKI BETONOWEJ gr. 8 cm

NAWIERZCHNIA ZJAZDÓW BITUMICZNYCH gr. 8 cm

NAWIERZCHNIA CHODNIKA Z KOSTKI BETONOWEJ gr. 6 cm

KRAWĘDŹ POBOCZA

NAWIERZCHNIA POBOCZA

BARIERA ENERGOCHŁONNA NZWS

BARIERA U-11a typ OLSZTYŃSKI

PRZEPUST POD ZJAZDEM Z ŚCIANKAMI PREFABRYKOWANYMI


PRZEPUST POD ZJAZDEM Z ZBRUKIEM KAMIENNYM

STUDNIA KANALIZACJI DESZCZOWEJ

WPUSZ DESZCZOWY

ŚCIEK SKARPOWY KPED 01.11

ŚCIEK PODCHODNIKOWY KPED 01.30

Jednostka projektowa:
**Usługi Projektowe i Nadzory "DROMIK"**
ul. Wiejska 65, 82-500 Kwidzyn tel: +48 603 636 976

Nazwa dokumentacji:
Przebudowa drogi powiatowej Grabowo - Rusinowo na odcinku Grabowo - Nebrowo Wielkie

Tytuł rysunku:
Plan zagospodarowania terenu

Branża:
Wielobranżowa

Projektanci:
Projektant branży drogowej: inż. Włodzimierz Krupa
Projektant branży sanitarnej: tech. Lucjan Rajkowski

Nr uprawnień:
1576/EL/90
1354/EL/88

Podpis:

Podpis:

Stadium:
PROJEKT BUDOWLANO - WYKONAWCZY

Data:
12.2018

Skala:
1:500

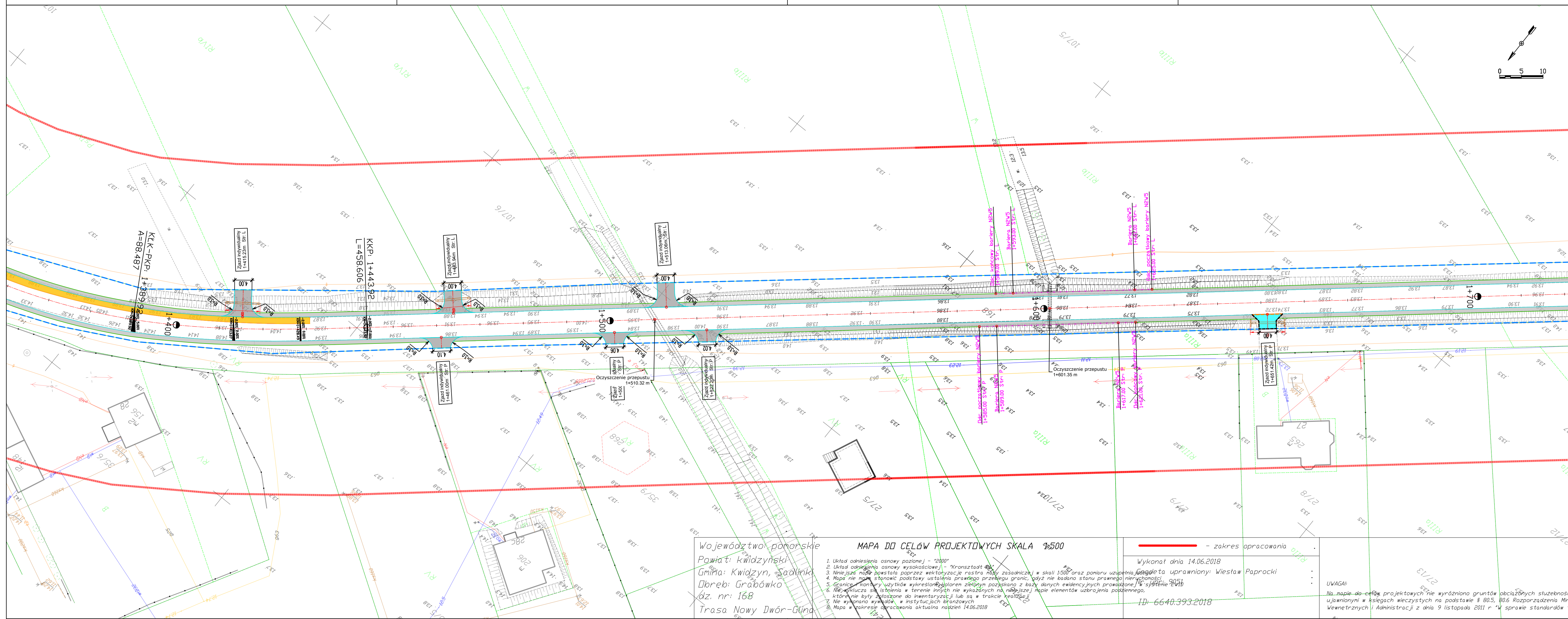
Nr rys.:
2.4

Województwo pomorskie
Powiat kwidziński
Gmina: Kwidzyn, Sadlinki
Dobre: Grabówko
dz. nr: 168
Trasa Nowy Dwór - Głina

MAPA DO CELÓW PROJEKTOWYCH SKALA 1:500
Wykonana dnia 14.06.2018
Wykonano przez: inż. Włodzimierz Krupa
ID: 6640.393.2018

zakres opracowania
UWAGA:
Na mapie do celów projektowych nie wyróżniono gruntów obciążonych służebnościami gruntowymi
ujawnionymi w księgach wieczystych na podstawie § 80.5, 80.6 Rozporządzenia Ministra Spraw
Wewnętrznych i Administracji z dnia 9 listopada 2011 r. "W sprawie standardów technicznych."

1. Układ odniesienia osnowy poziomej - 2000
2. Układ odniesienia osnowy wysokościowej - Mroński 86
3. Niniejsza mapa powstała poprzez wektoryzację rastra mapy zasadniczej w skali 1:500 oraz pomiaru uzupełniających danych
4. Mapa nie może stanowić podstawy ustalenia pełnego przebiegu granic, gdyż nie badano stanu prawnego nieruchomości
5. Granice i kontury użytków wykreślone kolorem zielonym pozyskano z bazy danych ewidencyjnych prowadzonej w systemie WIG
6. Nie wykazał się istnieniem w terenie innych nie wykazanych na niniejszej mapie elementów uzbrojenia podziemnego
7. Nie wykonano wywiadów w instytucjach branżowych
8. Mapa w zakresie opracowania aktualna na dzień 14.06.2018



Legenda
BRANŻA DROGOWA

	OŚ DROGI
	ISTNIEJĄCA GRANICA PASA DROGOWEGO
	KRAWĘŻNIK BETONOWY WYSTAJĄCY
	KRAWĘŻNIK BETONOWY WTOPIONY
	KRAWĘŻNIK BETONOWY LEŻĄCY
	OBRZEŻE BETONOWE
	ŚCIEK KRAWĘŻNIKOWY PREFABRYKOWANY
	KRAWĘDZ JEZDNI
	NAWIERZCHNIA BITUMICZNA - NOWA KONSTRUKCJA
	NAWIERZCHNIA ZATOK AUTOBUSOWYCH Z KOSTKI BETONOWEJ gr. 8 cm
	NAWIERZCHNIA ZJAZDÓW Z KOSTKI BETONOWEJ gr. 8 cm
	NAWIERZCHNIA ZJAZDÓW BITUMICZNYCH gr. 8 cm
	NAWIERZCHNIA CHODNIKA Z KOSTKI BETONOWEJ gr. 6 cm
	KRAWĘDZ POBOCZA
	NAWIERZCHNIA POBOCZA
	BARIERA ENERGOCHŁONNA N2W5
	BARIERA U-11a typ OLSZTYŃSKI
	PRZEPUST POD ZJAZDEM ZE ŚCIANKAMI PREFABRYKOWANYMI
	PRZEPUST POD ZJAZDEM Z ZBRUKIEM KAMIENNYM
	STUDNIA KANALIZACJI DESZCZOWEJ
	WPUSZ DESZCZOWY
	ŚCIEK SKARPOWY KPED 01.11
	ŚCIEK PODCHODNIKOWY KPED 01.30

Usługi Projektowe i Nadzory "DROMIK"
ul. Wiejska 65, 82-500 Kwidzyn tel: +48 603 636 976

Nazwa dokumentacji:
Przebudowa drogi powiatowej Grabowo - Rusinowo na odcinku Grabowo - Nebrowo Wielkie

Tytuł rysunku:
Plan zagospodarowania terenu

Branża:
Wielobranżowa

Projektanci:	Nr uprawnień:	Podpis:
inż. Włodzimierz Krupa	1576/EL/90	

Projektant branży sanitarnej:	Nr uprawnień:	Podpis:
tech. Lucjan Rajkowski	1354/EL/88	

Stadium:	Data:	Skala:	Nr rys.:
PROJEKT BUDOWLANO - WYKONAWCZY	12.2018	1:500	2.5

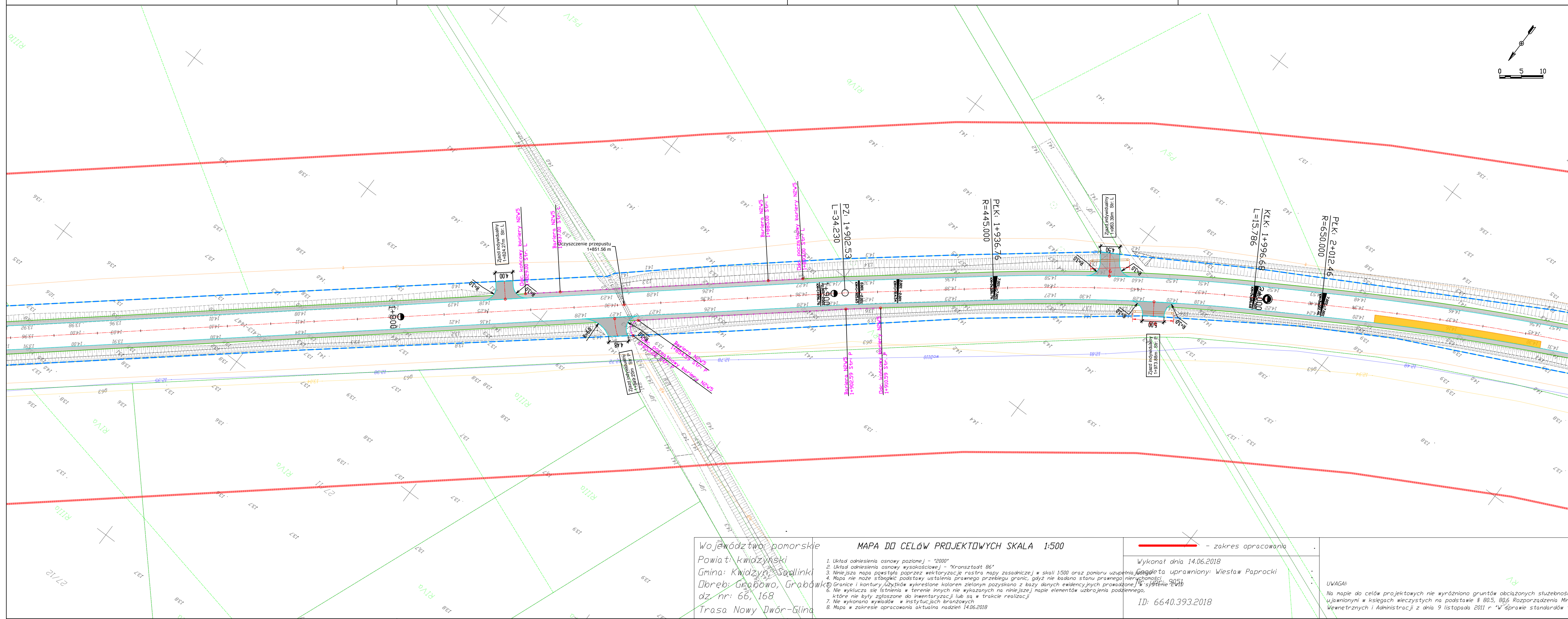
Województwo pomorskie
Powiat kwidziński
Gmina: Kwidzyn, Sadunki
Dobre: Grabówko
dz. nr: 168
Trasa Nowy Dwór - Głina

MAPA DO CELÓW PROJEKTOWYCH SKALA 1:500
1. Układ odniesienia osnowy poziomej - "2000"
2. Układ odniesienia osnowy wysokościowej - "Kronsztadt 98"
3. Niniejsza mapa powstała poprzez wektoryzację rastra mapy zasadniczej w skali 1:500 oraz pomiaru uzupełnienia
4. Mapa nie może stanowić podstawy ustalenia prawdziwego przebiegu granic, gdyż nie badano stanu prawnego nieruchomości
5. Granice i kontury użytków wykreślono kolorem zielonym po uzyskaniu z bazy danych ewidencyjnych prowadzonej w systemie Ewidencja
6. Nie wyklucza się istnienia w terenie innych nie wykazanych na niniejszej mapie elementów uzbrojenia podziemnego, które nie były zgłoszone do inwentaryzacji lub są w trakcie realizacji
7. Nie wykonano wywiadów w instytucjach branżowych
8. Mapa w zakresie opracowania aktualna nadzór 14.06.2018

- zakres opracowania

Wykonat dnia 14.06.2018
inż. Włodzimierz Krupa

UWAGA:
Na mapie do celów projektowych nie wyróżniono gruntów obciążonych służebnościami gruntowymi
ujawnionymi w księgach wieczystych na podstawie § 80.5, 80.6 Rozporządzenia Ministra Spraw Wewnętrznych i Administracji z dnia 9 listopada 2011 r. "w sprawie standardów technicznych."



Legenda
BRANŻA DROGOWA

	OŚ DROGI
	ISTNIEJĄCA GRANICA PASA DROGOWEGO
	KRAWĘŻNIK BETONOWY WYSTAJĄCY
	KRAWĘŻNIK BETONOWY WTOPIONY
	KRAWĘŻNIK BETONOWY LEŻĄCY
	OBRZEŻE BETONOWE
	ŚCIEK KRAWĘŻNIKOWY PREFABRYKOWANY
	KRAWĘDZ JEZDNI
	NAWIERZCHNIA BITUMICZNA - NOWA KONSTRUKCJA
	NAWIERZCHNIA ZAJAZDÓW Z KOSTKI BETONOWEJ gr. 8 cm
	NAWIERZCHNIA ZAJAZDÓW BITUMICZNYCH gr. 8 cm
	NAWIERZCHNIA CHODNIKA Z KOSTKI BETONOWEJ gr. 6 cm
	KRAWĘDZ POBOCZA
	NAWIERZCHNIA POBOCZA
	BARIERA ENERGOCHŁONNA N2W5
	BARIERA U-11a typ OLSZTYŃSKI
	PRZEPUST POD ZJAZDEM ZE ŚCIANKAMI PREFABRYKOWANYMI
	PRZEPUST POD ZJAZDEM Z ZBRUKIEM KAMIENNYM
	STUDNIA KANALIZACJI DESZCZOWEJ
	WPUST DESZCZOWY
	ŚCIEK SKARPOWY KPED 01.11
	ŚCIEK PODCHODNIKOWY KPED 01.30

Jednostka projektowa:
Usługi Projektowe i Nadzory "DROMIK"
ul. Wiejska 65, 82-500 Kwidzyn tel: +48 603 636 976

Nazwa dokumentacji:
Przebudowa drogi powiatowej Grabowo - Rusinowo na odcinku Grabowo - Nebrowo Wielkie

Tytuł rysunku:
Plan zagospodarowania terenu

Branża:
Wielobranżowa

Projektanci:
Projektant branży drogowej: inż. Włodzimierz Krupa
Projektant branży sanitarnej: tech. Lucjan Rajkowski
Stadium: **PROJEKT BUDOWLANO - WYKONAWCZY**
Data: 12.2018
Skala: 1:500
Nr rys.: 2.6

Nr uprawnień:
1576/EL/90
1354/EL/88

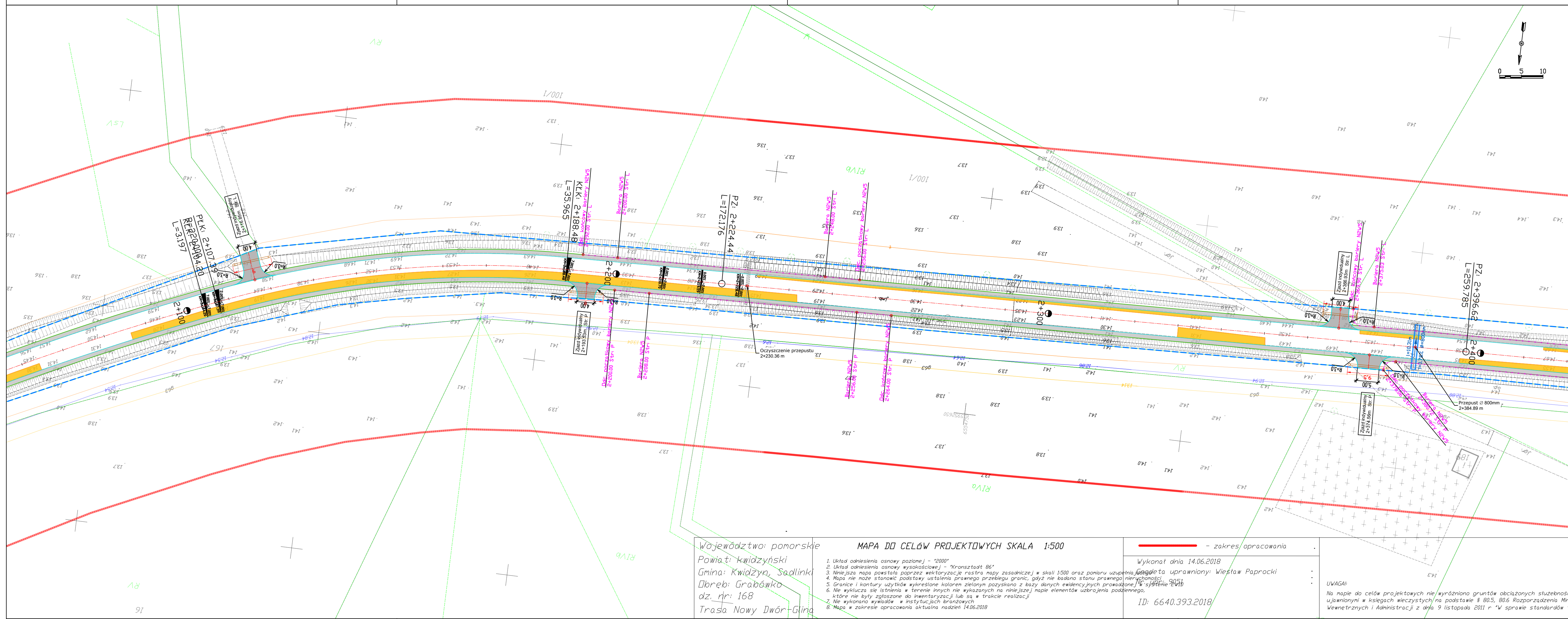
Podpis:

Województwo pomorskie
Powiat: kwidziński
Gmina: Kwidzyn, Sadlinki
Dobre: Grabowo, Grabówko
dz. nr: 66, 168
Trasa Nowy Dwór-Glina

MAPA DO CELÓW PROJEKTOWYCH SKALA 1:500
1. Układ odniesienia osnowy poziomej - "2000"
2. Układ odniesienia osnowy wysokościowej - "Kronsztadt 86"
3. Niniejsza mapa powstała poprzez wektoryzację rastra mapy zasadniczej w skali 1:500 oraz pomiaru uzupełnienia
4. Mapa nie może stanowić podstawy ustalenia prawnego przebiegu granic, gdyż nie badano stanu prawnego nieruchomości
5. Granice i kontury użytków wykreślone kolorem zielonym pozyskano z bazy danych ewidencyjnych prowadzonej w systemie Ewidencja
6. Nie wyklucza się istnienia w terenie innych nie wykazanych na niniejszej mapie elementów uzbrojenia podziemnego, które nie były zgłoszone do inwentaryzacji lub są w trakcie realizacji
7. Nie wykonano wywiadów w instytucjach branżowych
8. Mapa w zakresie opracowania aktualna nadaje 14.06.2018

Wykonat dnia 14.06.2018
Wykonat przez: inż. Włodzimierz Krupa
ID: 6640.393.2018

UWAGA:
Na mapie do celów projektowych nie wyróżniono gruntów obciążonych służebnościami gruntowymi
ujawnionymi w księgach wieczystych na podstawie § 80.5, 80.6 Rozporządzenia Ministra Spraw Wewnętrznych i Administracji z dnia 9 listopada 2011 r. "W sprawie standardów technicznych."



Legenda
BRANŻA DROGOWA

	OŚ DROGI
	ISTNIEJĄCA GRANICA PASA DROGOWEGO
	KRAWĘŻNIK BETONOWY WYSTAJĄCY
	KRAWĘŻNIK BETONOWY WTOPIONY
	KRAWĘŻNIK BETONOWY LEŻĄCY
	OBRIEŻE BETONOWE
	ŚCIEK KRAWĘŻNIKOWY PREFABRYKOWANY
	KRAWĘDZ JEZDNI
	NAWIERZCHNIA BITUMICZNA - NOWA KONSTRUKCJA
	NAWIERZCHNIA ZATOK AUTOBUSOWYCH Z KOSTKI BETONOWEJ gr. 8 cm
	NAWIERZCHNIA ZJAZDÓW Z KOSTKI BETONOWEJ gr. 8 cm
	NAWIERZCHNIA ZJAZDÓW BITUMICZNYCH gr. 8 cm
	NAWIERZCHNIA CHODNIKA Z KOSTKI BETONOWEJ gr. 6 cm
	KRAWĘDZ POBOCZA
	NAWIERZCHNIA POBOCZA
	BARIERA ENERGOCHŁONNA NZW5
	BARIERA U-11a typ OLSZTYŃSKI
	PRZEPUST POD ZJAZDEM Z ŚCIANKAMI PREFABRYKOWANYMI
	PRZEPUST POD ZJAZDEM Z ZBRUKIEM KAMIENNYM
	STUDNIA KANALIZACJI DESZCZOWEJ
	WPUST DESZCZOWY
	ŚCIEK SKARPOWY KPED 01.11
	ŚCIEK PODCHODNIKOWY KPED 01.30

Jednostka projektowa:

Usługi Projektowe i Nadzory "DROMIK"
ul. Wiejska 65, 82-500 Kwidzyn tel: +48 603 636 976

Nazwa dokumentacji:
Przebudowa drogi powiatowej Grabowo - Rusinowo na odcinku Grabowo - Nebrowo Wielkie

Tytuł rysunku:
Plan zagospodarowania terenu

Branża:
Wielobranżowa

Projektanci:
Projektant branży drogowej: inż. Włodzimierz Krupa
Projektant branży sanitarnej: tech. Lucjan Rajkowski
Nr uprawnień: 1576/EL/90
1354/EL/88
Podpis:
Podpis:

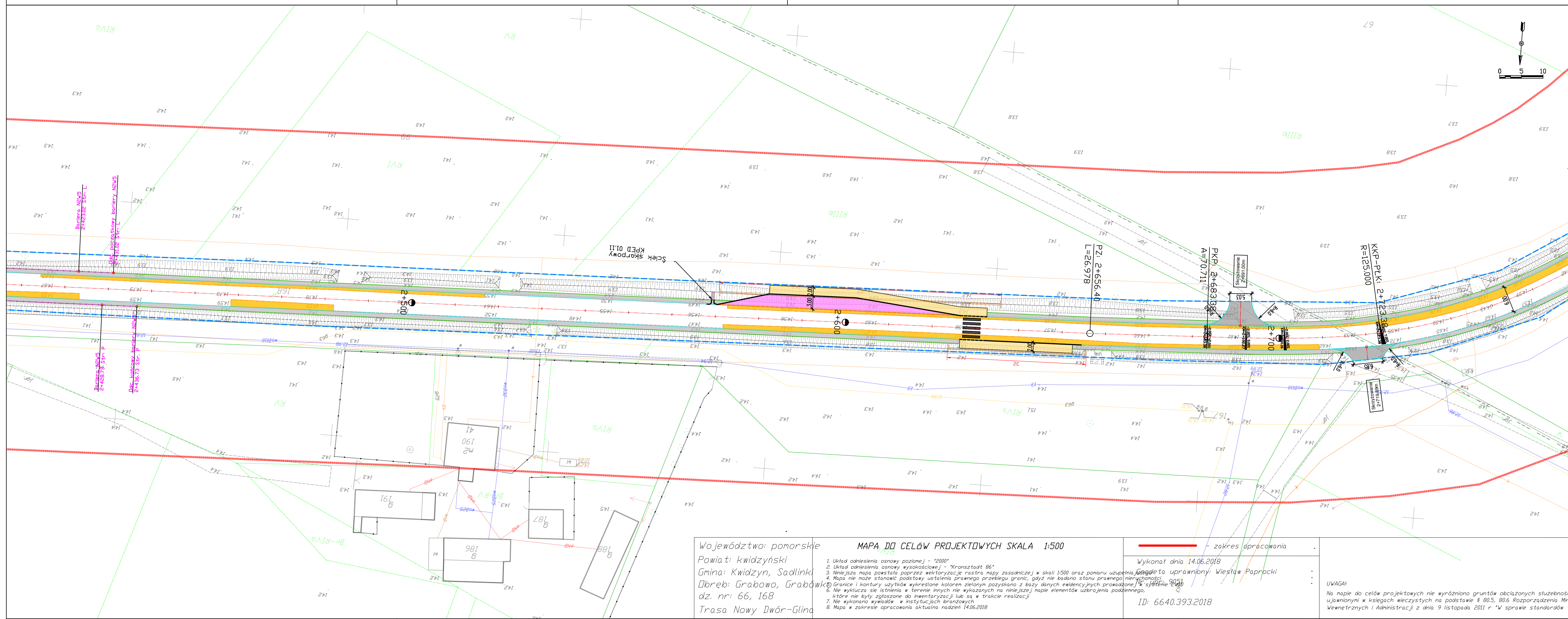
Stadium:
PROJEKT BUDOWLANO - WYKONAWCZY
Data: 12.2018
Skala: 1:500
Nr rys.: 2.7

Województwo: pomorskie
Powiat: kwidziński
Gmina: Kwidzyn, Sadlinki
Dobre: Grabówko
dz. nr: 168
Trasa Nowy Dwór - Głina

MAPA DO CELÓW PROJEKTOWYCH SKALA 1:500
1. Układ odniesienia osnowy poziomej - "2000"
2. Układ odniesienia osnowy wysokościowej - "Kronsztadt 86"
3. Niniejsza mapa powstała poprzez wektoryzację rastra mapy zasadniczej w skali 1:500 oraz pomiaru uzupełnienia terenowego
4. Mapa nie może stanowić podstawy ustalenia prawnego przebiegu granic, gdyż nie badano stanu prawnego nieruchomości
5. Granice i kontury użytków wykreślone kolorem zielonym pozyskano z bazy danych ewidencyjnych prowadzonej w systemie Ewidencja
6. Nie wyklucza się istnienia w terenie innych nie wykazanych na niniejszej mapie elementów uzbrojenia podziemnego, które nie były zgłoszone do inwentaryzacji lub są w trakcie realizacji
7. Nie wykonano wywiadów w instytucjach branżowych
8. Mapa w zakresie opracowania aktualna nadziej 14.06.2018

Wykonat dnia 14.06.2018
Projektant: Wiesław Paprocki
ID: 6640.393.2018

UWAGA:
Na mapie do celów projektowych nie wyróżniono gruntów obciążonych służebnościami gruntowymi ujemnymi w księgach wieczystych na podstawie § 80.5, 80.6 Rozporządzenia Ministra Spraw Wewnętrznych i Administracji z dnia 9 listopada 2011 r. "W sprawie standardów technicznych."



Legenda	
BRANŻA DROGOWA	
	OŚ DROGI
	ISTNIEJĄCA GRANICA PASA DROGOWEGO
	KRAWĘŻNIK BETONOWY WYSTAJĄCY
	KRAWĘŻNIK BETONOWY WTOPIONY
	KRAWĘŻNIK BETONOWY LEŻĄCY
	OBRIEŻE BETONOWE
	ŚCIEK KRAWĘŻNIKOWY PREFABRYKOWANY
	KRAWĘDZ JEZDNI
	NAWIERZCHNIA BITUMICZNA - NOWA KONSTRUKCJA
	NAWIERZCHNIA ZATOK AUTOBUSOWYCH Z KOSTKI BETONOWEJ gr. 8 cm
	NAWIERZCHNIA ZJAZDÓW Z KOSTKI BETONOWEJ gr. 8 cm
	NAWIERZCHNIA ZJAZDÓW BITUMICZNYCH gr. 8 cm
	NAWIERZCHNIA CHODNIKA Z KOSTKI BETONOWEJ gr. 6 cm
	KRAWĘDZ POBOCZA
	NAWIERZCHNIA POBOCZA
	BARIERA ENERGOCHŁONNA NZW5
	BARIERA U-11a typ OLSZTYŃSKI
	PRZEPUST POD ZJAZDEM Z ŚCIANKAMI PREFABRYKOWANYMI
	PRZEPUST POD ZJAZDEM Z ZBRUKIEM KAMIENNYM
	STUDNIA KANALIZACJI DESZCZOWEJ
	WPUST DESZCZOWY
	ŚCIEK SKARPOWY KPED 01.11
	ŚCIEK PODCHODNIKOWY KPED 01.30

**Usługi Projektowe i Nadzory
"DROMIK"**
ul. Wiejska 65, 82-500 Kwidzyn tel: +48 603 636 976

Nazwa dokumentacji:

**Przebudowa drogi powiatowej Grabowo -
Rusinowo na odcinku Grabowo - Nebrowo
Wielkie**

Tytuł rysunku:

Plan zagospodarowania terenu

Branża:

Wielobranżowa

Projektanci:

Projektant branży drogowej:	Nr uprawnień:	Podpis:
inż. Włodzimierz Krupa	1576/EL/90	

Projektant branży sanitarnej:

tech. Lucjan Rajkowski	Nr uprawnień:	Podpis:
	1354/EL/88	

Stadium:

**PROJEKT BUDOWLANO -
WYKONAWCZY**

Data:

12.2018

Skala:

1:500

Nr rys.:

2.8

Województwo: pomorskie
Powiat: kwidziński
Gmina: Kwidzyn, Sadlinki
Dbręb: Grabowo, Grabówko
dz. nr: 66, 168
Trasa Nowy Dwór-Glina

MAPA DO CELÓW PROJEKTOWYCH SKALA 1:500

- Układ odniesienia osnowy poziomej - "2000"
- Układ odniesienia osnowy wysokościowej - "Kronsztadt 86"
- Niniejsza mapa powstała poprzez wektoryzację rastra mapy zasadniczej w skali 1:500 oraz pomiaru uzupełnienia w terenie
- Mapa nie może stanowić podstawy ustalenia prawnego przebiegu granic, gdyż nie badano stanu prawnego nieruchomości
- Granice i kontury użytków wykresione kolorem zielonym uzyskano z bazy danych ewidencyjnych prowadzonej w systemie BADA
- Nie wyklucza się istnienia w terenie innych nie wykazanych na niniejszej mapie elementów uzbrojenia podziemnego, które nie były zgłoszone do inwentaryzacji lub są w trakcie realizacji
- Nie wykonano wywiadów w instytucjach branżowych
- Mapa w zakresie opracowania aktualna nadziej 14.06.2018

Wykonat dnia 14.06.2018

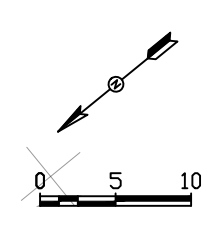
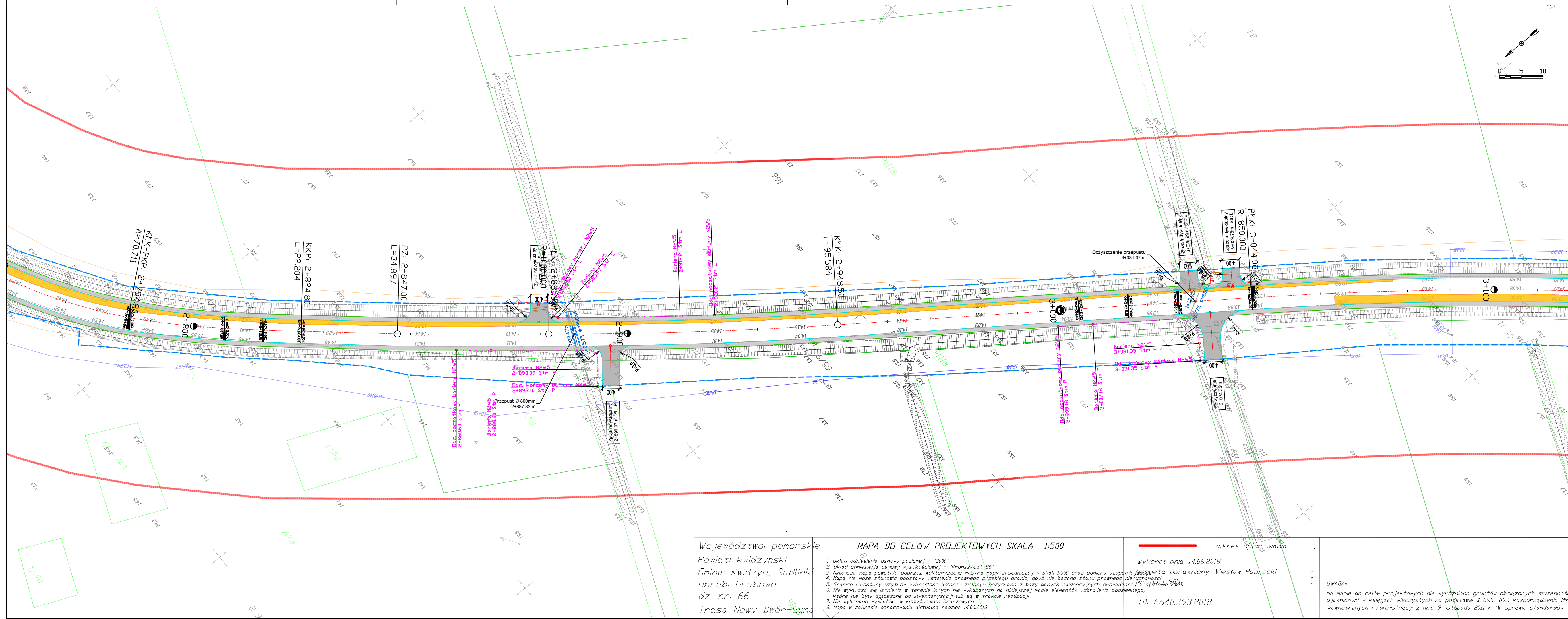
Wykonat przez: inż. Wiesław Paprocki

ID: 6640.393.2018

zakres opracowania

UWAGA!

Na mapie do celów projektowych nie wyróżniono gruntów obciążonych służebnościami gruntowymi ujawnianymi w księgach wieczystych na podstawie § 80.5, 80.6 Rozporządzenia Ministra Spraw Wewnętrznych i Administracji z dnia 9 listopada 2011 r. "W sprawie standardów technicznych."



Legenda	
BRANŻA DROGOWA	
	OŚ DROGI
	ISTNIEJĄCA GRANICA PASA DROGOWEGO
	KRAWĘŻNIK BETONOWY WYSTAJĄCY
	KRAWĘŻNIK BETONOWY WTOPIONY
	KRAWĘŻNIK BETONOWY LEŻĄCY
	OBRZEŻE BETONOWE
	ŚCIEK KRAWĘŻNIKOWY PREFABRYKOWANY
	KRAWĘDZ JEZDNI
	NAWIERZCHNIA BITUMICZNA - NOWA KONSTRUKCJA
	NAWIERZCHNIA ZATOK AUTOBUSOWYCH Z KOSTKI BETONOWEJ gr. 8 cm
	NAWIERZCHNIA ZJAZDÓW Z KOSTKI BETONOWEJ gr. 8 cm
	NAWIERZCHNIA ZJAZDÓW BITUMICZNYCH gr. 8 cm
	NAWIERZCHNIA CHODNIKA Z KOSTKI BETONOWEJ gr. 6 cm
	KRAWĘDZ POBOCZA
	NAWIERZCHNIA POBOCZA
	BARIERA ENERGOCHŁONNA N2WS
	BARIERA U-11a typ OLSZTYŃSKI
	PRZEPUST POD ZJAZDEM ZE ŚCIANKAMI PREFABRYKOWANYMI
	PRZEPUST POD ZJAZDEM Z ZBRUKIEM KAMIENNYM
	STUDNIA KANALIZACJI DESZCZOWEJ
	WPUST DESZCZOWY
	ŚCIEK SKARPOWY KPED 01.11
	ŚCIEK PODCHODNIKOWY KPED 01.30

Jednostka projektowa:

Usługi Projektowe i Nadzory "DROMIK"

ul. Wiejska 65, 82-500 Kwidzyn tel: +48 603 636 976

Nazwa dokumentacji:

Przebudowa drogi powiatowej Grabowo - Rusinowo na odcinku Grabowo - Nebrowo Wielkie

Tytuł rysunku:

Plan zagospodarowania terenu

Branża:

Wielobranżowa

Projektanci:

Projektant branży drogowej:

inż. Włodzimierz Krupa

Nr uprawnień:

1576/EL/90

Podpis:

Projektant branży sanitarnej:

tech. Lucjan Rajkowski

Nr uprawnień:

1354/EI/88

Podpis:

Stadium:

PROJEKT BUDOWLANO - WYKONAWCZY

Data:

12.2018

Skala:

1:500

Nr rys.:

2.9

Województwo: pomorskie

MAPA DO CELÓW PROJEKTOWYCH SKALA 1:500

Wykonat dnia 14.06.2018

ID: 6640.393.2018

Powiat: kwidzyński

Gmina: Kwidzyn, Sadlinki

Dłęb: Grabowo

dz. nr: 66

Trasa Nowy Dwór - Gmina

1. Układ odniesienia osnowy poziomej - "2000"

2. Układ odniesienia osnowy wysokościowej - "Kronsztadt 86"

3. Niniejsza mapa powstała poprzez wektoryzację rastra mapy zasadniczej w skali 1:500 oraz pomiaru uzupełnienia

4. Mapa nie może stanowić podstawy ustalenia prawnego przebiegu granic, gdyż nie badano stanu prawnego nieruchomości

5. Granice i kontury użytków wykreślone kolorem zielonym pozyskano z bazy danych ewidencyjnych prowadzonej w systemie E-9051

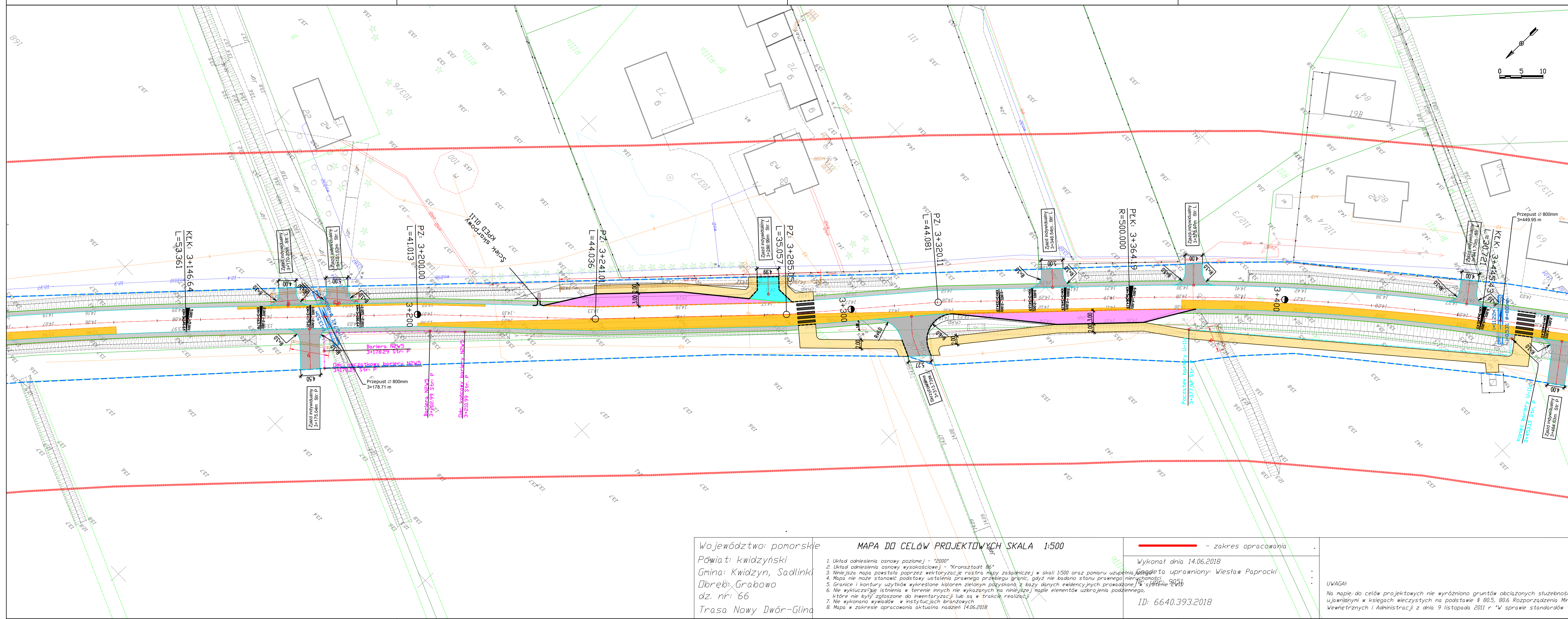
6. Nie wyklucza się istnienia w terenie innych nie wykazanych na niniejszej mapie elementów uzbrojenia podziemnego, które nie były zgłoszone do inwentaryzacji lub są w trakcie realizacji

7. Nie wykonano wywiadów w instytucjach branżowych

8. Mapa w zakresie opracowania aktualna nadziej 14.06.2018

UWAGA!

Na mapie do celów projektowych nie wyróżniono gruntów obciążonych służebnościami gruntowymi ujawnionymi w księgach wieczystych na podstawie § 80.5, 80.6 Rozporządzenia Ministra Spraw Wewnętrznych i Administracji z dnia 9 listopada 2011 r. "W sprawie standardów technicznych."



Legenda
BRANŻA DROGOWA

	OŚ DROGI
	ISTNIEJĄCA GRANICA PASA DROGOWEGO
	KRAWĘŻNIK BETONOWY WYSTAJĄCY
	KRAWĘŻNIK BETONOWY WTOPIONY
	KRAWĘŻNIK BETONOWY LEŻĄCY
	OBRZEŻE BETONOWE
	ŚCIEK KRAWĘŻNIKOWY PREFABRYKOWANY
	KRAWĘDZ JEZDNI
	NAWIERZCHNIA BITUMICZNA - NOWA KONSTRUKCJA
	NAWIERZCHNIA ZATOK AUTOBUSOWYCH Z KOSTKI BETONOWEJ gr. 8 cm
	NAWIERZCHNIA ZJAZDÓW Z KOSTKI BETONOWEJ gr. 8 cm
	NAWIERZCHNIA ZJAZDÓW BITUMICZNYCH gr. 8 cm
	NAWIERZCHNIA CHODNIKA Z KOSTKI BETONOWEJ gr. 6 cm
	KRAWĘDZ POBOCZA
	NAWIERZCHNIA POBOCZA
	BARIERA ENERGOCHŁONNA N2WS
	BARIERA U-11a typ OLSZTYŃSKI
	PRZEPUST POD ZJAZDEM Z ŚCIANKAMI PREFABRYKOWANYMI
	PRZEPUST POD ZJAZDEM Z ZBRUKIEM KAMIENNYM
	STUDNIA KANALIZACJI DESZCZOWEJ
	WPUST DESZCZOWY
	ŚCIEK SKARPOWY KPED 01.11
	ŚCIEK PODCHODNIKOWY KPED 01.30

Jednostka projektowa:

Usługi Projektowe i Nadzory "DROMIK"
ul. Wiejska 65, 82-500 Kwidzyn tel.: +48 603 636 976

Nazwa dokumentacji:
Przebudowa drogi powiatowej Grabowo - Rusinowo na odcinku Grabowo - Nebrowo Wielkie

Tytuł rysunku:
Plan zagospodarowania terenu

Branża:
Wielobranżowa

Projektanci:
Projektant branży drogowej: inż. Włodzimierz Krupa
Projektant branży sanitarnej: tech. Lucjan Rajkowski
Stadium: **PROJEKT BUDOWLANO - WYKONAWCZY**

Nr uprawnień:
1576/EL/90
1354/EL/88
Data: 12.2018
Skala: 1:500
Nr rys.: 2.10

Podpis:

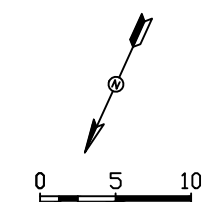
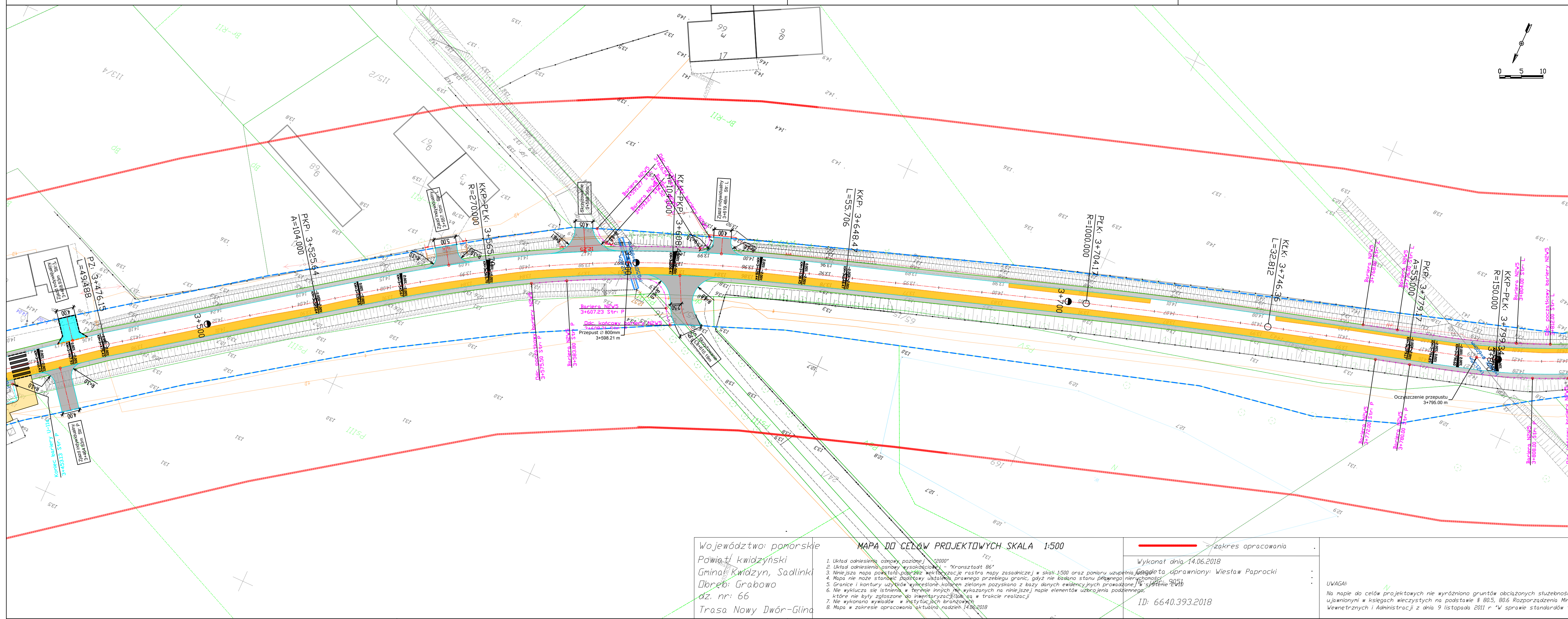
Województwo: pomorskie
Powiat: kwidziński
Gmina: Kwidzyn, Sadlinki
Dobre: Grabowo
dz. nr: 66
Trasa Nowy Dwór-Glina

MAPA DO CELÓW PROJEKTOWYCH SKALA 1:500
1. Układ odniesienia osnowy poziomej - "2000"
2. Układ odniesienia osnowy wysokościowej - "Kronsztadt 86"
3. Niniejsza mapa powstała poprzez wektoryzację rastra mapy zasadniczej w skali 1:500 oraz pomiaru uzupełniających punktów
4. Mapa nie może stanowić podstawy ustalenia prawnego przebiegu granic, gdyż nie badano stanu prawnego nieruchomości
5. Granice i kontury użytków wykreślone kolorem zielonym pozyskano z bazy danych ewidencyjnych prowadzonej w systemie Ewidencja
6. Nie wykluczają istnienia w terenie innych nie wykazanych na niniejszej mapie elementów uzbrojenia podziemnego, które nie były zgłoszone do inwentaryzacji lub są w trakcie realizacji
7. Nie wykonano wywiadów w instytucjach branżowych
8. Mapa w zakresie opracowania aktualna nadzień 14.06.2018


- zakres opracowania

Wykonat dnia 14.06.2018
Wykonat przez: inż. Włodzimierz Krupa
Wykonat przez: tech. Lucjan Rajkowski
ID: 6640.393.2018

UWAGA!
Na mapie do celów projektowych nie wyróżniono gruntów obciążonych służebnościami gruntowymi
ujawnionymi w księgach wieczystych na podstawie § 80.5, 80.6 Rozporządzenia Ministra Spraw Wewnętrznych i Administracji z dnia 9 listopada 2011 r. "W sprawie standardów technicznych."



Legenda	
BRANŻA DROGOWA	
	OŚ DROGI
	ISTNIEJĄCA GRANICA PASA DROGOWEGO
	KRAWĘŻNIK BETONOWY WYSTAJĄCY
	KRAWĘŻNIK BETONOWY WTOPIONY
	KRAWĘŻNIK BETONOWY LEŻĄCY
	OBRZEŻE BETONOWE
	ŚCIEK KRAWĘŻNIKOWY PREFABRYKOWANY
	KRAWĘDŹ JEZDNI
	NAWIERZCHNIA BITUMICZNA - NOWA KONSTRUKCJA
	NAWIERZCHNIA ZATOK AUTOBUSOWYCH Z KOSTKI BETONOWEJ gr. 8 cm
	NAWIERZCHNIA ZJAZDÓW Z KOSTKI BETONOWEJ gr. 8 cm
	NAWIERZCHNIA ZJAZDÓW BITUMICZNYCH gr. 8 cm
	NAWIERZCHNIA CHODNIKA Z KOSTKI BETONOWEJ gr. 6 cm
	KRAWĘDŹ POBOCZA
	NAWIERZCHNIA POBOCZA
	BARIERA ENERGOCHŁONNA N2WS
	BARIERA U-11a typ OLSZTYŃSKI
	PRZEPUST POD ZJAZDEM Z ŚCIANKAMI PREFABRYKOWANYMI
	PRZEPUST POD ZJAZDEM Z ZBRUKIEM KAMIENNYM
	STUDNIA KANALIZACJI DESZCZOWEJ
	WPUST DESZCZOWY
	ŚCIEK SKARPOWY KPED 01.11
	ŚCIEK PODCHODNIKOWY KPED 01.30

			
Usługi Projektowe i Nadzory "DROMIK"			
ul. Wiejska 65, 82-500 Kwidzyn tel.: +48 603 636 976			
Nazwa dokumentacji:			
Przebudowa drogi powiatowej Grabowo - Rusinowo na odcinku Grabowo - Nebrowo Wielkie			
Tytuł rysunku:			
Plan zagospodarowania terenu			
Branża:			
Wielobranżowa			
Projektanci:			
Projektant branży drogowej: inż. Włodzimierz Krupa		Nr uprawnień: 1576/EL/90	Podpis:
Projektant branży sanitarnej: tech. Lucjan Rajkowski		Nr uprawnień: 1354/EI/88	Podpis:
Stadium:	Data:	Skala:	Nr rys.:
PROJEKT BUDOWLANO - WYKONAWCZY	12.2018	1:500	2.11

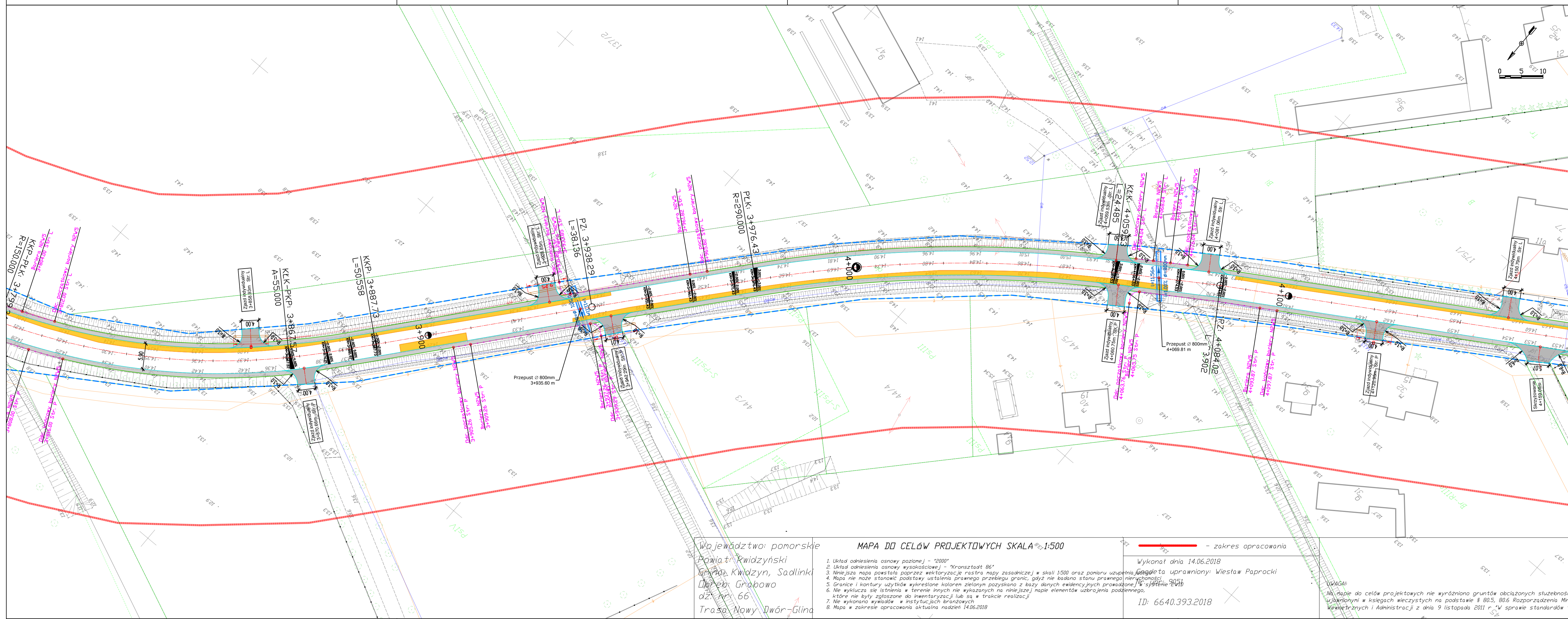
Województwo: pomorskie
Powiat: kwidziński
Gmina: Kwidzyn, Sadlinki
Dobre: Grabowo
dz. nr: 66
Trasa Nowy Dwór-Glina

MAPA DO CELÓW PROJEKTOWYCH SKALA 1:500

1. Układ odniesienia osiowy poziomej "2000"
2. Układ odniesienia osiowy wysokościowy "Kronsztadt 86"
3. Niniejsza mapa powstała poprzez wektoryzację rastra mapy zasadniczej w skali 1:500 oraz pomiaru uzupełniających punktów
4. Mapa nie może stanowić podstawy ustalenia prawnego przebiegu granic, gdyż nie badano stanu prawnego nieruchomości
5. Granice i kontury użytków wykresione kolorem zielonym pozyskano z bazy danych ewidencyjnych prowadzonej w systemie BADA
6. Nie wyklucza się istnienia w terenie innych nie wykazanych na niniejszej mapie elementów urządzenia podziemnego, które nie były zgłoszone do inwentaryzacji stanu na w trakcie realizacji
7. Nie wykonano wywiadów w instytucjach branżowych
8. Mapa w zakresie opracowania aktualna nadzień 14.06.2018

Wykonat dnia 14.06.2018
Projektant: inż. Włodzimierz Krupa
Uprawniony: Wiesław Paprocki
ID: 6640.393.2018

UWAGA:
Na mapie do celów projektowych nie wyróżniono gruntów obciążonych służebnościami gruntowymi ujawnionymi w księgach wieczystych na podstawie § 80.5, 80.6 Rozporządzenia Ministra Spraw Wewnętrznych i Administracji z dnia 9 listopada 2011 r. "W sprawie standardów technicznych."



- Legenda**
BRANŻA DROGOWA
- OŚ DROGI
 - ISTNIEJĄCA GRANICA PASA DROGOWEGO
 - KRAWĘŻNIK BETONOWY WYSTAJĄCY
 - KRAWĘŻNIK BETONOWY WTOPIONY
 - KRAWĘŻNIK BETONOWY LEŻĄCY
 - OBRIEŻE BETONOWE
 - ŚCIEK KRAWĘŻNIKOWY PREFABRYKOWANY
 - KRAWĘDZ JEZDNI
 - NAWIERZCHNIA BITUMICZNA - NOWA KONSTRUKCJA
 - NAWIERZCHNIA ZATOK AUTOBUSOWYCH Z KOSTKI BETONOWEJ gr. 8 cm
 - NAWIERZCHNIA ZJAZDÓW Z KOSTKI BETONOWEJ gr. 8 cm
 - NAWIERZCHNIA ZJAZDÓW BITUMICZNYCH gr. 8 cm
 - NAWIERZCHNIA CHODNIKA Z KOSTKI BETONOWEJ gr. 6 cm
 - KRAWĘDZ POBOCZA
 - NAWIERZCHNIA POBOCZA
 - BARIERA ENERGOCHŁONNA NZWS
 - BARIERA U-11a typ OLSZTYŃSKI
 - PRZEPUST POD ZJAZDEM Z ŚCIANKAMI PREFABRYKOWANYMI
 - PRZEPUST POD ZJAZDEM Z ZBRUKIEM KAMIENNYM
 - STUDNIA KANALIZACJI DESZCZOWEJ
 - WPUST DESZCZOWY
 - ŚCIEK SKARPOWY KPED 01.11
 - ŚCIEK PODCHODNIKOWY KPED 01.30

Jednostka projektowa:
**Usługi Projektowe i Nadzory "DROMIK"**
ul. Wiejska 65, 82-500 Kwidzyn tel: +48 603 636 976

Nazwa dokumentacji:
Przebudowa drogi powiatowej Grabowo - Rusinowo na odcinku Grabowo - Nebrowo Wielkie

Tytuł rysunku:
Plan zagospodarowania terenu

Branża:
Wielobranżowa

Projektanci: Projektant branży drogowej: inż. Włodzimierz Krupa	Nr uprawnień: 1576/EL/90	Podpis:	
Projektant branży sanitarnej: tech. Lucjan Rajkowski	Nr uprawnień: 1354/EL/88	Podpis:	
Stadium: PROJEKT BUDOWLANO - WYKONAWCZY	Data: 12.2018	Skala: 1:500	Nr rys.: 2.12

Województwo pomorskie
Powiat Kwidziński
Gmina Kwidzyn, Sadlinki
Droga Grabowo
dł. nr 66
Trasa Nowy Dwór - Głina

MAPA DO CELÓW PROJEKTOWYCH SKALA 1:500

- Układ odniesienia osnowy poziomej - "2000"
- Układ odniesienia osnowy wysokościowej - "Kronsztadt 86"
- Niniejsza mapa powstała poprzez wektoryzację rastra mapy zasadniczej w skali 1:500 oraz pomiaru uzupełnienia w terenie
- Mapa nie może stanowić podstawy ustalenia prawnego przebiegu granic, gdyż nie badano stanu prawnego nieruchomości
- Granice i kontury użytków wykreślone kolorem zielonym pozyskano z bazy danych ewidencyjnych prowadzonej w systemie Ewidencja
- Nie wyklucza się istnienia w terenie innych nie wykazanych na niniejszej mapie elementów uzbrojenia podziemnego, które nie były zgłoszone do inwentaryzacji lub są w trakcie realizacji
- Nie wykonano wywiadów w instytucjach branżowych
- Mapa w zakresie opracowania aktualna nadziej 14.06.2018

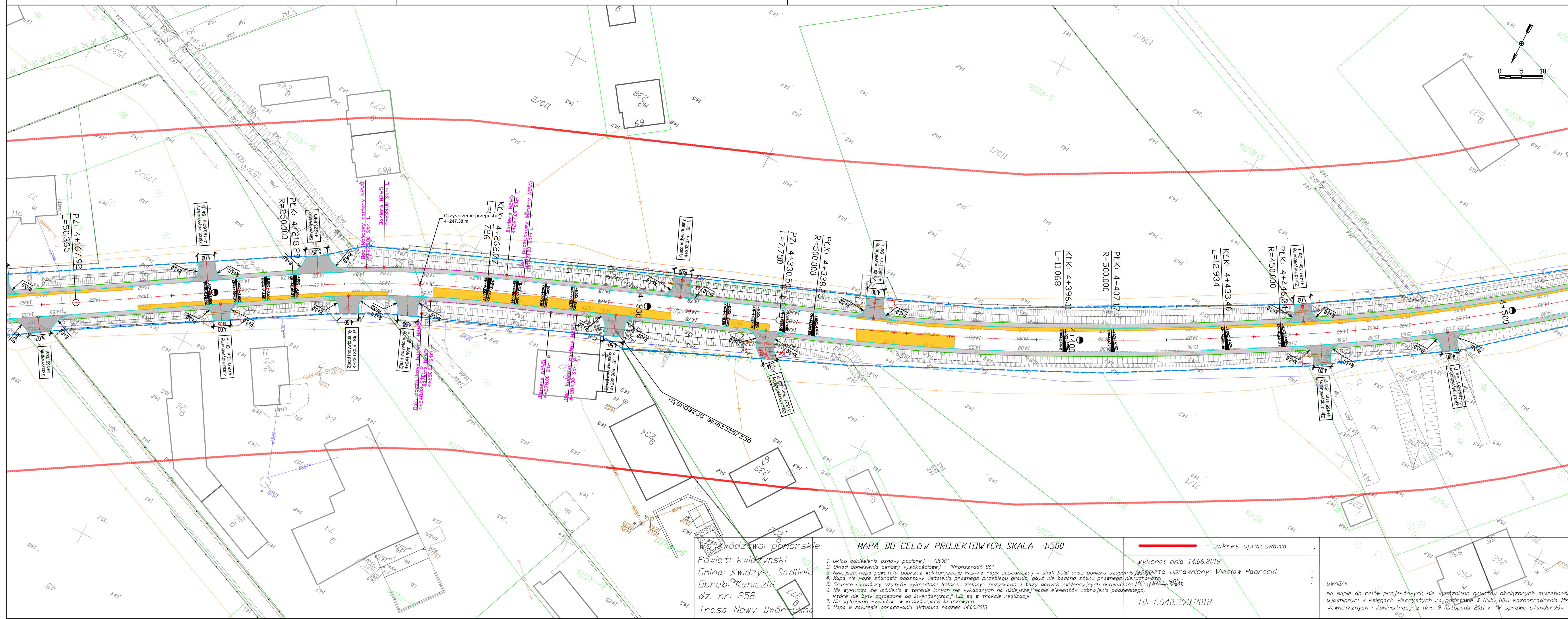
- zakres opracowania

Wykonat dnia 14.06.2018

Wykonawca: inż. Wiesław Paprocki

ID: 6640.393.2018

UWAGA:
Na mapie do celów projektowych nie wyróżniono gruntów obciążonych służebnościami gruntowymi
ujawnionymi w księgach wieczystych na podstawie § 80.5, 80.6 Rozporządzenia Ministra Spraw
Wewnętrznych i Administracji z dnia 9 listopada 2011 r. "W sprawie standardów technicznych."



Legenda
BRANŻA DROGOWA

OŚ DROGI

ISTNIEJĄCA GRANICA PASA DROGOWEGO

KRAWĘŻNIK BETONOWY WYSTAJĄCY

KRAWĘŻNIK BETONOWY WTOPIONY

KRAWĘŻNIK BETONOWY LEŻĄCY

OBRZEŻE BETONOWE

ŚCIEK KRAWĘŻNIKOWY PREFABRYKOWANY

KRAWĘDŹ JEZDNI

NAWIERZCHNIA BITUMICZNA - NOWA KONSTRUKCJA

NAWIERZCHNIA ZATOK AUTOBUSOWYCH Z KOSTKI BETONOWEJ gr. 8 cm

NAWIERZCHNIA ZJAZDÓW Z KOSTKI BETONOWEJ gr. 8 cm

NAWIERZCHNIA ZJAZDÓW BITUMICZNYCH gr. 8 cm

NAWIERZCHNIA CHODNIKA Z KOSTKI BETONOWEJ gr. 6 cm

KRAWĘDŹ POBOCZA

NAWIERZCHNIA POBOCZA

BARIERA ENERGOCHŁONNA NZWS

BARIERA U-11a typ OLSZTYŃSKI

PRZEPUST POD ZJAZDEM ZE ŚCIANKAMI PREFABRYKOWANYMI

PRZEPUST POD ZJAZDEM Z ZBRUKIEM KAMIENNYM

STUDNIA KANALIZACJI DESZCZOWEJ

WPUST DESZCZOWY

ŚCIEK SKARPOWY KPED 01.11

ŚCIEK PODCHODNIKOWY KPED 01.30

**Usługi Projektowe i Nadzory
"DROMIK"**

ul. Wiejska 65, 82-500 Kwidzyn tel: +48 603 636 976

Nazwa dokumentacji:

**Przebudowa drogi powiatowej Grabowo -
Rusinowo na odcinku Grabowo - Nebrowo
Wielkie**

Tytuł rysunku:

Plan zagospodarowania terenu

Branża:

Wielobranżowa

Projektanci:

Projektant branży drogowej:
inż. Włodzimierz Krupa

Nr uprawnień:
1576/EL/90

Podpis:

Projektant branży sanitarnej:
tech. Lucjan Rajkowski

Nr uprawnień:
1354/EI/88

Podpis:

Stadium:

**PROJEKT BUDOWLANO -
WYKONAWCZY**

Data:

12.2018

Skala:

1:500

Nr rys.:

2.13

Wójtowództwo: pomorskie
Powiat: kwidziński
Gmina: Kwidzyn, Sadlinki,
Dobreń, Koniczki
dz. nr: 258
Trasa Nowy Dwór Główny

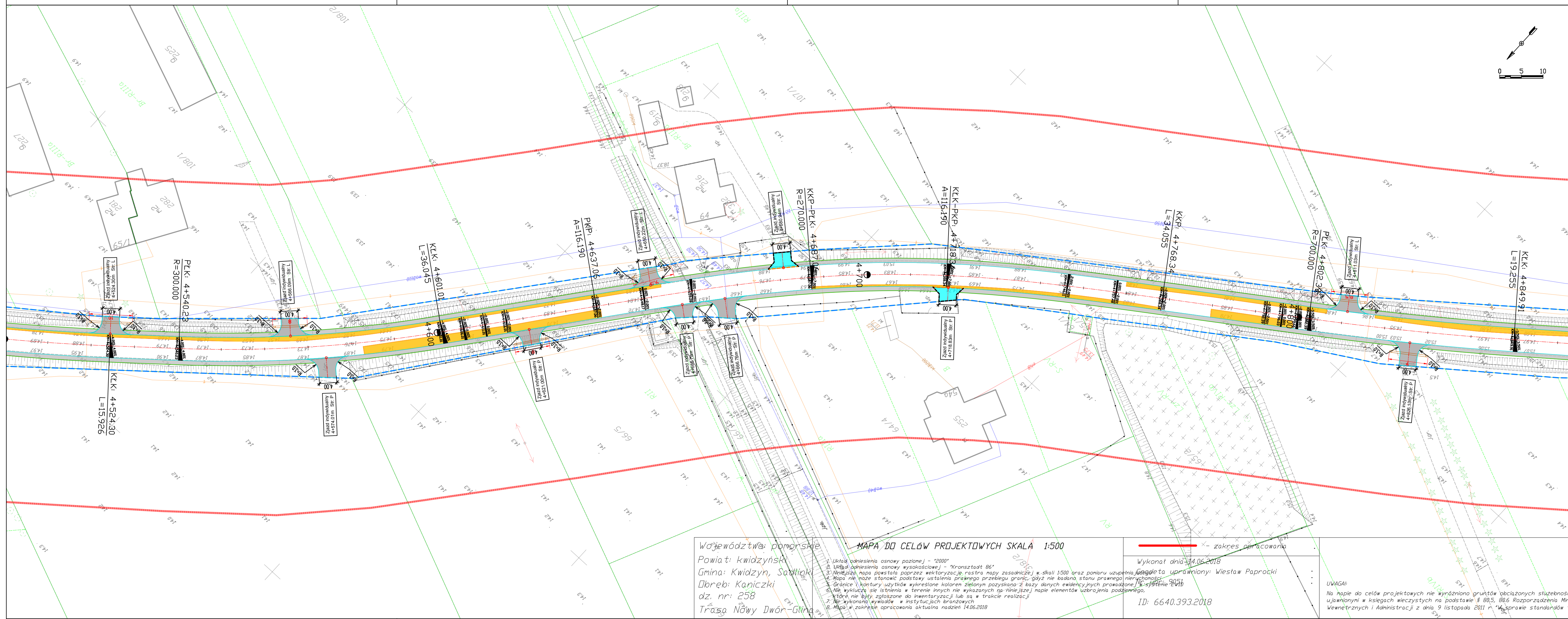
MAPA DO CELÓW PROJEKTOWYCH SKALA 1:500

Wykonat dnia 14.06.2018
Projektanta uprawniony: Wiesław Paprocki
ID: 6640.393.2018

1. Układ odniesienia osnowy poziomej - "2000"
2. Układ odniesienia osnowy wysokościowej - "Kronsztadt 86"
3. Niniejsza mapa powstała poprzez wektoryzację rastra mapy zasadniczej w skali 1:500 oraz pomiaru uzupełnienia
4. Mapa nie może stanowić podstawy ustalenia prawnego przebiegu granic, gdyż nie badano stanu prawnego nieruchomości
5. Granice i kontury użytków wykreślone kolorem zielonym pozyskano z bazy danych ewidencyjnych prowadzonej w systemie Ewidencja
6. Nie wyklucza się istnienia w terenie innych nie wykazanych na niniejszej mapie elementów uzbrojenia podziemnego, które nie były zgłoszone do inwentaryzacji lub są w trakcie realizacji
7. Nie wykonano wywiadów w instytucjach branżowych
8. Mapa w zakresie opracowania aktualna nadziej 14.06.2018

UWAGA!

No mapie do celów projektowych nie wyznaczono gruntów obciążonych służebnościami gruntowymi ujawnionymi w księgach wieczystych na podstawie § 80.5), 80.6 Rozporządzenia Ministra Spraw Wewnętrznych i Administracji z dnia 9 listopada 2011 r. w sprawie standardów technicznych.



Legenda
BRANŻA DROGOWA

	OŚ DROGI
	ISTNIEJĄCA GRANICA PASA DROGOWEGO
	KRAWĘŻNIK BETONOWY WYSTAJĄCY
	KRAWĘŻNIK BETONOWY WTOPIONY
	KRAWĘŻNIK BETONOWY LEŻĄCY
	OBRIEŻE BETONOWE
	ŚCIEK KRAWĘŻNIKOWY PREFABRYKOWANY
	KRAWĘDZ JEZDNI
	NAWIERZCHNIA BITUMICZNA - NOWA KONSTRUKCJA
	NAWIERZCHNIA ZATOK AUTOBUSOWYCH Z KOSTKI BETONOWEJ gr. 8 cm
	NAWIERZCHNIA ZJAZDÓW Z KOSTKI BETONOWEJ gr. 8 cm
	NAWIERZCHNIA ZJAZDÓW BITUMICZNYCH gr. 8 cm
	NAWIERZCHNIA CHODNIKA Z KOSTKI BETONOWEJ gr. 6 cm
	KRAWĘDZ POBOCZA
	NAWIERZCHNIA POBOCZA
	BARIERA ENERGOCHŁONNA N2W5
	BARIERA U-11a typ OLSZTYŃSKI
	PRZEPUST POD ZJAZDEM Z ŚCIANKAMI PREFABRYKOWANYMI
	PRZEPUST POD ZJAZDEM Z ZBRUKIEM KAMIENNYM
	STUDNIA KANALIZACJI DESZCZOWEJ
	WPUST DESZCZOWY
	ŚCIEK SKARPOWY KPED 01.11
	ŚCIEK PODCHODNIKOWY KPED 01.30

**Usługi Projektowe i Nadzory
"DROMIK"**
ul. Wiejska 65, 82-500 Kwidzyn tel: +48 603 636 976

Nazwa dokumentacji:

**Przebudowa drogi powiatowej Grabowo -
Rusinowo na odcinku Grabowo - Nebrowo
Wielkie**

Tytuł rysunku:

Plan zagospodarowania terenu

Branża:

Wielobranżowa

Projektanci:

Projektant branży drogowej:
inż. Włodzimierz Krupa

Nr uprawnień:
1576/EL/90

Podpis:

Projektant branży sanitarnej:

tech. Lucjan Rajkowski

Nr uprawnień:
1354/EL/88

Podpis:

Stadium:

**PROJEKT BUDOWLANO -
WYKONAWCZY**

Data:

12.2018

Skala:

1:500

Nr rys.:

2.14

Województwo pomorskie
Powiat kwidziński
Gmina: Kwidzyn, Sadłki
Dobre: Kanicznki
dz. nr: 258
Trasa Nowy Dwór - Głina

MAPA DO CELÓW PROJEKTOWYCH SKALA 1:500
Wykonat dnia 14.06.2018
Wykonawca: Włodzimierz Krupa
ID: 6640.393.2018

1. Układ odniesienia osnowy poziomej - "2000"

2. Układ odniesienia osnowy wysokościowej - "Kronsztadt 86"

3. Niniejsza mapa powstała poprzez wektoryzację rastra mapy zasadniczej w skali 1:500 oraz pomiaru uzupełnienia w terenie

4. Mapa nie może stanowić podstawy ustalenia prawnego przebiegu granic, gdyż nie została wykonana na podstawie pomiarów terenowych

5. Granice i kontury użytków wykreślone kolorem zielonym pozyskano z bazy danych ewidencyjnych prowadzonej w systemie Ewidencja

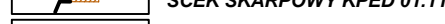
6. Nie wykazano się istnienia w terenie innych nie wykazanych na niniejszej mapie elementów uzbrojenia podziemnego, które nie były zgłoszone do inwentaryzacji lub są w trakcie realizacji

7. Nie wykonano wywiadów w instytucjach branżowych

8. Mapa w zakresie opracowania aktualna nadzień 14.06.2018

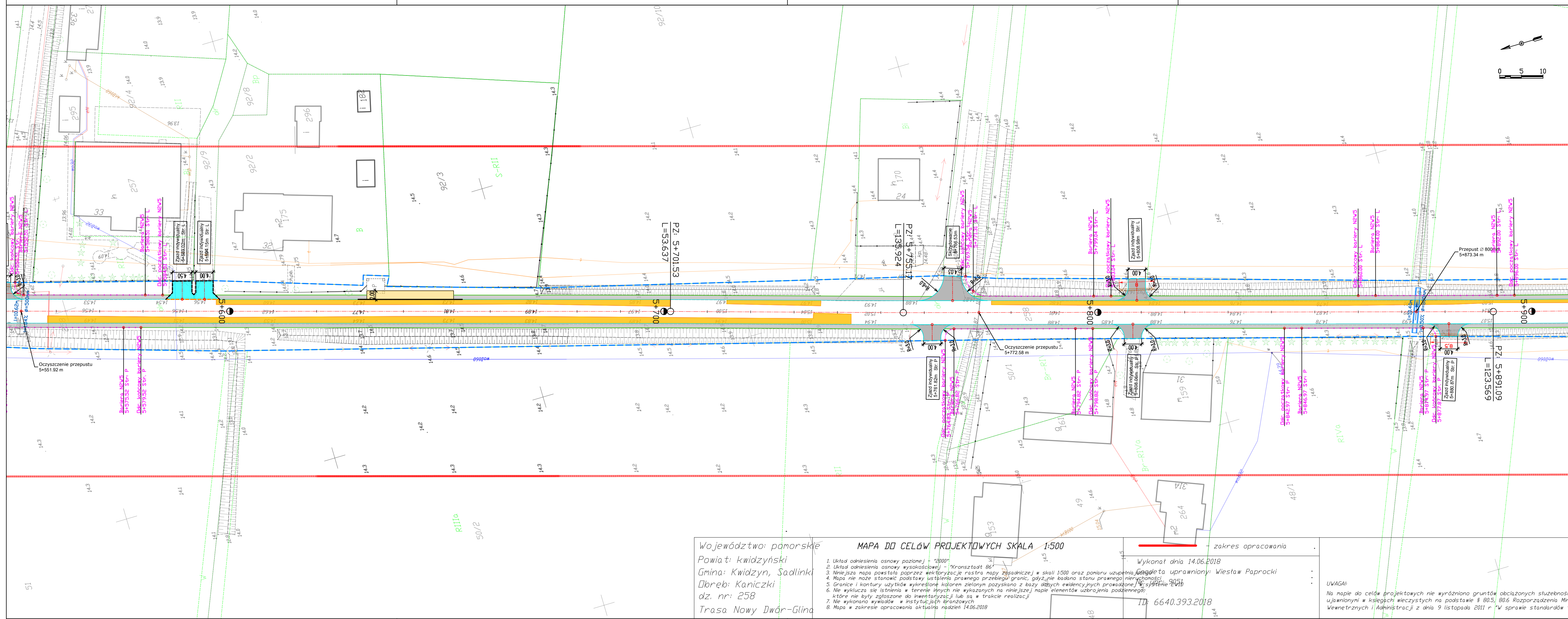
UWAGA!

Na mapie do celów projektowych nie wyróżniono gruntów obciążonych służebnościami gruntowymi ujętymi w księgach wieczystych na podstawie § 80.5, 80.6 Rozporządzenia Ministra Spraw Wewnętrznych i Administracji z dnia 9 listopada 2011 r. w sprawie standardów technicznych.



Nr rys.:	2.15
----------	------

Na mapie do celów projektowych nie wyróżniono gruntów obciążonych służebnościami gruntowymi ujawnionymi w księgach wieczystych na podstawie § 80.5, 80.6 Rozporządzenia Ministra Spraw Wewnętrznych i Administracji z dnia 9 listopada 2011 r. "W sprawie standardów technicznych."



Legenda
BRANŻA DROGOWA

OŚ DROGI

ISTNIEJĄCA GRANICA PASA DROGOWEGO

KRAWĘŻNIK BETONOWY WYSTAJĄCY

KRAWĘŻNIK BETONOWY WTOPIONY

KRAWĘŻNIK BETONOWY LEŻĄCY

OBRZEŻE BETONOWE

ŚCIEK KRAWĘŻNIKOWY PREFABRYKOWANY

KRAWĘDŹ JEZDNI

NAWIERZCHNIA BITUMICZNA - NOWA KONSTRUKCJA

NAWIERZCHNIA ZAJZDÓW Z KOSTKI BETONOWEJ gr. 8 cm

NAWIERZCHNIA ZAJZDÓW BITUMICZNYCH gr. 8 cm

NAWIERZCHNIA CHODNIKA Z KOSTKI BETONOWEJ gr. 6 cm

KRAWĘDŹ POBOCZA

NAWIERZCHNIA POBOCZA

BARIERA ENERGOCHŁONNA NZWS

BARIERA U-11a typ OLSZTYŃSKI

PRZEPUST POD ZJAZDEM Z ŚCIANKAMI PREFABRYKOWANYMI

PRZEPUST POD ZJAZDEM Z ZBRUKIEM KAMIENNYM

STUDNIA KANALIZACJI DESZCZOWEJ

WPUST DESZCZOWY

ŚCIEK SKARPOWY KPED 01.11

ŚCIEK PODCHODNIKOWY KPED 01.30

Jednostka projektowa:
**Usługi Projektowe i Nadzory "DROMIK"**
ul. Wiejska 65, 82-500 Kwidzyn tel: +48 603 636 976

Nazwa dokumentacji:
Przebudowa drogi powiatowej Grabowo - Rusinowo na odcinku Grabowo - Nebrowo Wielkie

Tytuł rysunku:
Plan zagospodarowania terenu

Branża:
Wielobranżowa

Projektanci:
Projektant branży drogowej:
inż. Włodzimierz Krupa

Nr uprawnień:
1576/EL/90

Podpis:

Projektant branży sanitarnej:
tech. Lucjan Rajkowski

Nr uprawnień:
1354/EL/88

Podpis:

Stadium:
PROJEKT BUDOWLANO - WYKONAWCZY

Data:
12.2018

Skala:
1:500

Nr rys.:
2.17

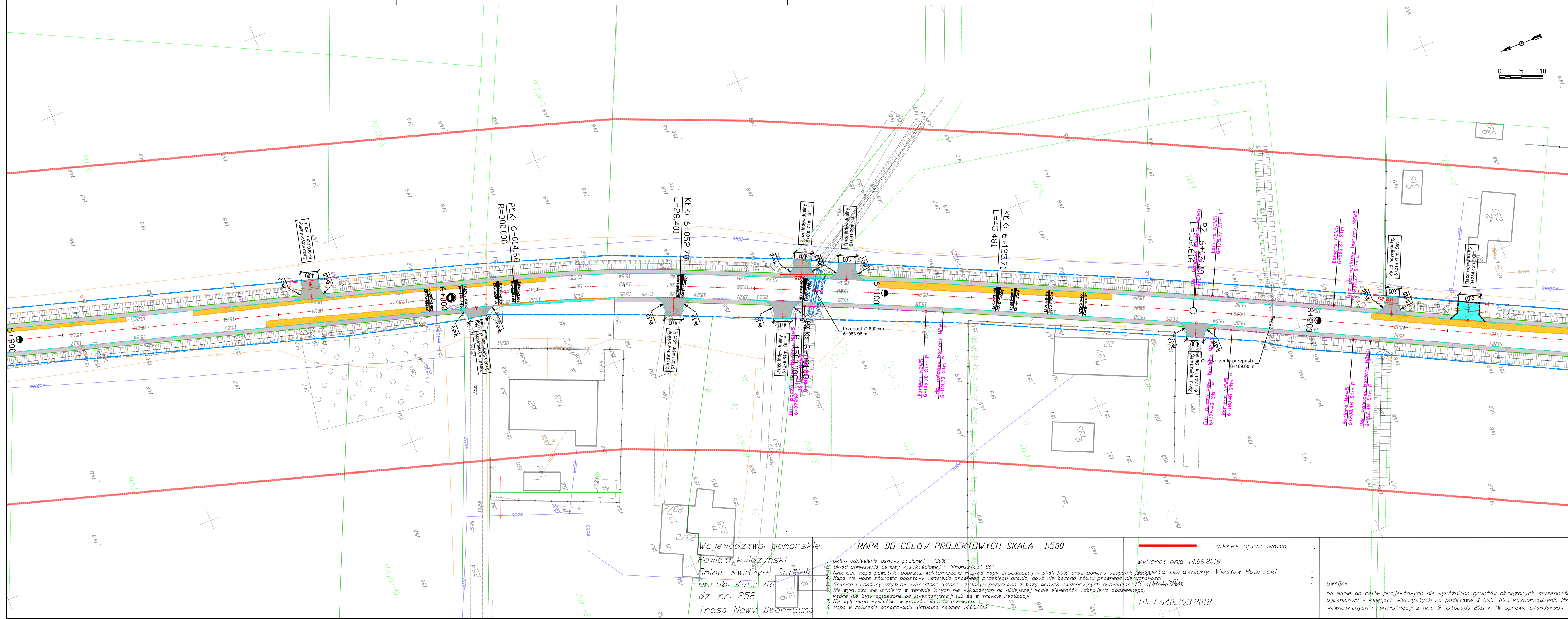
Województwo: pomorskie
Powiat: kwidziński
Gmina: Kwidzyn, Sadlinki
Dobre: Koniczki
dz. nr: 258
Trasa Nowy Dwór-Glina

MAPA DO CELÓW PROJEKTOWYCH SKALA 1:500

Wykonat dnia 14.06.2018
ID: 6640.393.2018

Wskazano teren przeznaczony do zabudowy w skali 1:500 oraz pomiaru uzupełnienia. Wskazano teren przeznaczony do zabudowy w skali 1:500 oraz pomiaru uzupełnienia. Wskazano teren przeznaczony do zabudowy w skali 1:500 oraz pomiaru uzupełnienia.

UWAGA!
Na mapie do celów projektowych nie wyróżniono gruntów obciążonych służebnościami gruntowymi
ujawnionymi w księgach wieczystych na podstawie § 80.5, 80.6 Rozporządzenia Ministra Spraw
Wewnętrznych i Administracji z dnia 9 listopada 2011 r. "W sprawie standardów technicznych."



Legenda
BRANŻA DROGOWA

	OŚ DROGI
	ISTNIEJĄCA GRANICA PASA DROGOWEGO
	KRAWĘŻNIK BETONOWY WYSTAJĄCY
	KRAWĘŻNIK BETONOWY WTOPIONY
	KRAWĘŻNIK BETONOWY LEŻĄCY
	OBRZEŻE BETONOWE
	ŚCIEK KRAWĘŻNIKOWY PREFABRYKOWANY
	KRAWĘDZ JEZDNI
	NAWIERZCHNIA BITUMICZNA - NOWA KONSTRUKCJA
	NAWIERZCHNIA ZAJAZDÓW Z KOSTKI BETONOWEJ gr. 8 cm
	NAWIERZCHNIA ZAJAZDÓW BITUMICZNYCH gr. 8 cm
	NAWIERZCHNIA CHODNIKA Z KOSTKI BETONOWEJ gr. 6 cm
	KRAWĘDZ POBOCZA
	NAWIERZCHNIA POBOCZA
	BARIERA ENERGOCHŁONNA NZWS
	BARIERA U-11a typ OLSZTYŃSKI
	PRZEPUST POD ZJAZDEM Z ŚCIANKAMI PREFABRYKOWANYMI
	PRZEPUST POD ZJAZDEM Z ZBRUKIEM KAMIENNYM
	STUDNIA KANALIZACJI DESZCZOWEJ
	WPUST DESZCZOWY
	ŚCIEK SKARPOWY KPED 01.11
	ŚCIEK PODCHODNIKOWY KPED 01.30

Usługi Projektowe i Nadzory
"DROMIK"

ul. Wiejska 65, 82-500 Kwidzyn tel: +48 603 636 976

Nazwa dokumentacji:
**Przebudowa drogi powiatowej Grabowo -
Rusinowo na odcinku Grabowo - Nebrowo
Wielkie**

Tytuł rysunku:
Plan zagospodarowania terenu

Branża:
Wielobranżowa

Projektanci:	Nr uprawnień:	Podpis:
inż. Włodzimierz Krupa	1576/EL/90	

Projektant branży sanitarnej:	Nr uprawnień:	Podpis:
tech. Lucjan Rajkowski	1354/EL/88	

Stadium:	Data:	Skala:	Nr rys.:
PROJEKT BUDOWLANO - WYKONAWCZY	12.2018	1:500	2.18

Województwo: pomorskie
Powiat: kwidziński
Gmina: Kwidzyn, Sadulki
Dzielnica: Kaniadzi
dz. nr: 258
Trasa Nowy Dwór - Głina

MAPA DO CELÓW PROJEKTOWYCH SKALA 1:500

Wykonat dnia 14.06.2018
ID: 6640.393.2018

1. Układ odniesienia osnowy poziomej - "2000"

2. Układ odniesienia osnowy wysokościowej - "Kronsztadt 86"

3. Niniejsza mapa powstała poprzez wektoryzację rastrowej mapy zasadniczej w skali 1:500 oraz pomiaru uzupełniających punktów

4. Mapa nie może stanowić podstawy ustalenia przebiegu granic, gdyż nie badano stanu prawnego nieruchomości

5. Granice i kontury użytków wykreślone kolorem zielonym pozyskano z bazy danych ewidencyjnych prowadzonej w systemie E-9051

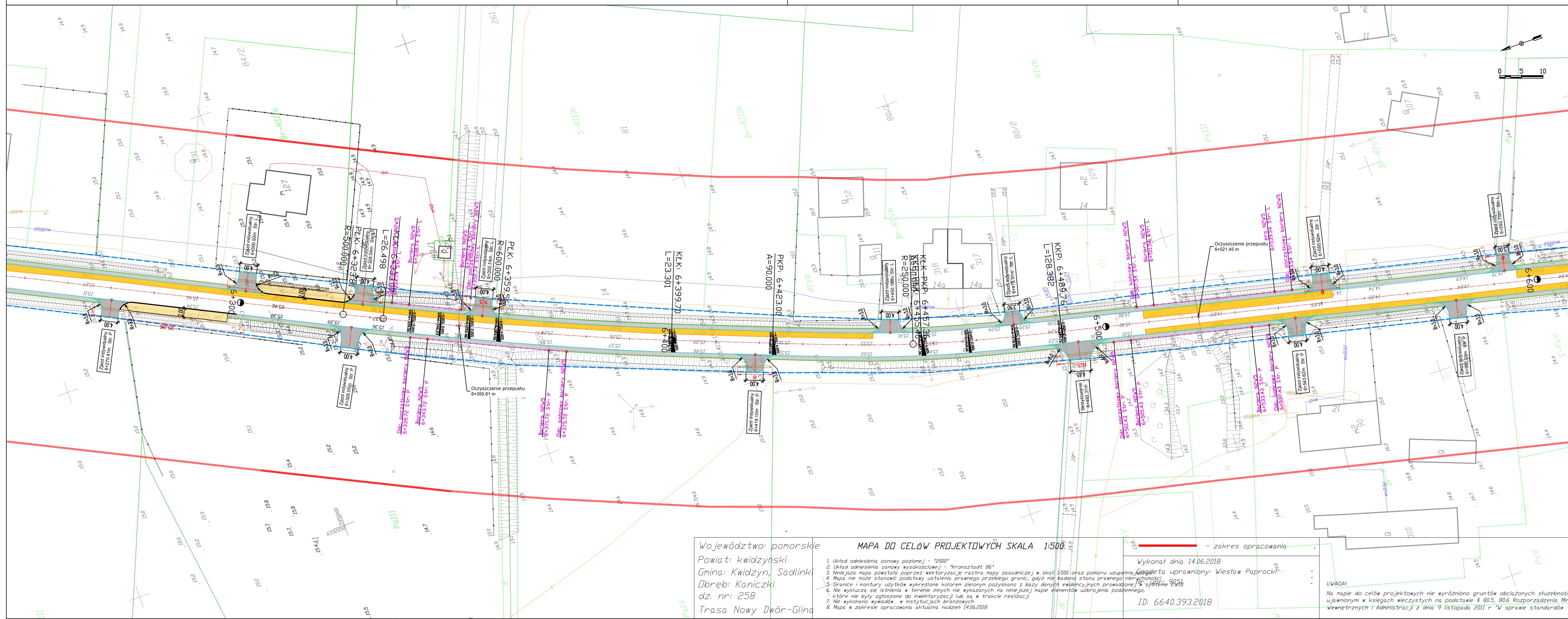
6. Nie wyklucza się istnienia w terenie innych nie wykazanych na niniejszej mapie elementów uzbrojenia podziemnego, które nie były zgłoszone do inwentaryzacji lub są w trakcie realizacji

7. Nie wykonano wywiadów w instytucjach branżowych

8. Mapa w zakresie opracowania aktualna nadziej 14.06.2018

- zakres opracowania

UWAGA!
Na mapie do celów projektowych nie wyróżniono gruntów obciążonych służebnościami gruntowymi
ujawnionymi w księgach wieczystych na podstawie § 80.5, 80.6 Rozporządzenia Ministra Spraw
Wewnętrznych i Administracji z dnia 9 listopada 2011 r. "W sprawie standardów technicznych."



Legenda
BRANŻA DROGOWA

OŚ DROGI

ISTNIEJĄCA GRANICA PASA DROGOWEGO

KRAWĘŻNIK BETONOWY WYSTAJĄCY

KRAWĘŻNIK BETONOWY WTOPIONY

KRAWĘŻNIK BETONOWY LEŻĄCY

OBRZEŻE BETONOWE

ŚCIEK KRAWĘŻNIKOWY PREFABRYKOWANY

KRAWĘDŹ JEZDNI

NAWIERZCHNIA BITUMICZNA - NOWA KONSTRUKCJA

NAWIERZCHNIA ZAJZDÓW Z KOSTKI BETONOWEJ gr. 8 cm

NAWIERZCHNIA ZAJZDÓW BITUMICZNYCH gr. 8 cm

NAWIERZCHNIA CHODNIKA Z KOSTKI BETONOWEJ gr. 6 cm

KRAWĘDŹ POBOCZA

NAWIERZCHNIA POBOCZA

BARIERA ENERGOCHŁONNA NZW5

BARIERA U-11a typ OLSZTYŃSKI

PRZEPUST POD ZJAZDEM Z ŚCIANKAMI PREFABRYKOWANYMI

PRZEPUST POD ZJAZDEM Z ZBRUKIEM KAMIENNYM

STUDNIA KANALIZACJI DESZCZOWEJ

WPUST DESZCZOWY

ŚCEK SKARPOWY KPED 01.11

ŚCIEK PODCHODNIKOWY KPED 01.30

Jednostka projektowa:
**Usługi Projektowe i Nadzory "DROMIK"**
ul. Wiejska 65, 82-500 Kwidzyn tel: +48 603 636 976

Nazwa dokumentacji:
Przebudowa drogi powiatowej Grabowo - Rusinowo na odcinku Grabowo - Nebrowo Wielkie

Tytuł rysunku:
Plan zagospodarowania terenu

Branża:
Wielobranżowa

Projektanci:
Projektant branży drogowej:
inż. Włodzimierz Krupa

Nr uprawnień:
1576/EL/90

Podpis:

Projektant branży sanitarnej:
tech. Lucjan Rajkowski

Nr uprawnień:
1354/EI/88

Podpis:

Stadium:
PROJEKT BUDOWLANO - WYKONAWCZY

Data:
12.2018

Skala:
1:500

Nr rys.:
2.19

Województwo: pomorskie
Powiat: kwidziński
Gmina: Kwidzyn, Sadlinki
Dobre: Koniczki
dz. nr: 258
Trasa Nowy Dwór-Glina

MAPA DO CELÓW PROJEKTOWYCH SKALA 1:500
1. Układ odniesienia osnowy poziomej - "2000"
2. Układ odniesienia osnowy wysokościowej - "Kronsztadt 86"
3. Niniejsza mapa powstała poprzez wektoryzację rastra mapy zasadniczej w skali 1:500 oraz pomiaru uzupełnienia, zgodnie z przepisami o geodezji
4. Mapa nie może stanowić podstawy ustalenia prawnego przebiegu granic, gdyż nie została wykonana z uwzględnieniem przepisów o geodezji
5. Granice i kontury użytków wykreślone kolorem zielonym pozyskano z bazy danych ewidencyjnych prowadzonej w systemie ewidencji gruntów i budynków
6. Nie wyklucza się istnienia w terenie innych nie wykazanych na niniejszej mapie elementów uzbrojenia podziemnego, które nie były zgłoszone do inwentaryzacji lub są w trakcie realizacji
7. Nie wykonano wywiadów w instytucjach branżowych
8. Mapa w zakresie opracowania aktualna nadziej 14.06.2018

Wykonat dnia 14.06.2018
Wykonat przez: inż. Włodzimierz Krupa
ID: 6640.393.2018

UWAGA:
Na mapie do celów projektowych nie wyróżniono gruntów obciążonych służebnościami gruntowymi ujawnionymi w księgach wieczystych na podstawie § 80.5, 80.6 Rozporządzenia Ministra Spraw Wewnętrznych i Administracji z dnia 9 listopada 2011 r. w sprawie standardów technicznych.



ul. Wiejska 65, 82-500 Kwidzyn tel: +48 603 636 976

Przebudowa drogi powiatowej Grabowo - Rusinowo na odcinku Grabowo - Nebrowo Wielkie

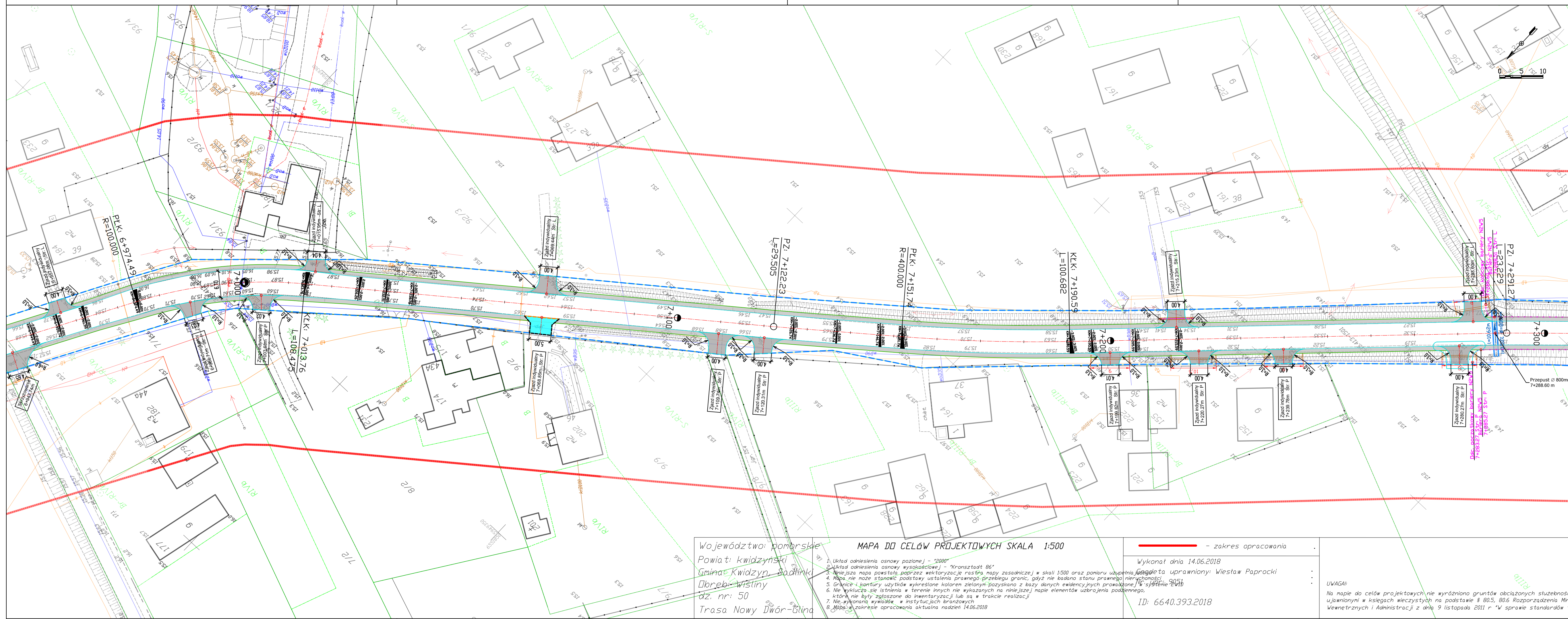
Plan zagospodarowania terenu

Wielobranżowa

--	--

[illegible]

Nr rys.	2.20
---------	------



Legenda
BRANŻA DROGOWA

OŚ DROGI

ISTNIEJĄCA GRANICA PASA DROGOWEGO

KRAWĘŻNIK BETONOWY WYSTAJĄCY

KRAWĘŻNIK BETONOWY WTOPIONY

KRAWĘŻNIK BETONOWY LEŻĄCY

OBREŻE BETONOWE

ŚCIEK KRAWĘŻNIKOWY PREFABRYKOWANY

KRAWĘDŹ JEZDNI

NAWIERZCHNIA BITUMICZNA - NOWA KONSTRUKCJA

NAWIERZCHNIA ZATOK AUTOBUSOWYCH Z KOSTKI BETONOWEJ gr. 8 cm

NAWIERZCHNIA ZJAZDÓW Z KOSTKI BETONOWEJ gr. 8 cm

NAWIERZCHNIA ZJAZDÓW BITUMICZNYCH gr. 8 cm

NAWIERZCHNIA CHODNIKA Z KOSTKI BETONOWEJ gr. 6 cm

KRAWĘDŹ POBOCZA

NAWIERZCHNIA POBOCZA

BARIERA ENERGOCHŁONNA N2W5

BARIERA U-11a typ OLSZTYŃSKI

PRZEPUST POD ZJAZDEM Z ŚCIANKAMI PREFABRYKOWANYMI

PRZEPUST POD ZJAZDEM Z ZBRUKIEM KAMIENNYM

STUDNIA KANALIZACJI DESZCZOWEJ

WPUST DESZCZOWY

ŚCIEK SKARPOWY KPED 01.11

ŚCIEK PODCHODNIKOWY KPED 01.30

**Usługi Projektowe i Nadzory
"DROMIK"**

ul. Wiejska 65, 82-500 Kwidzyn tel.: +48 603 636 976

Nazwa dokumentacji:

**Przebudowa drogi powiatowej Grabowo -
Rusinowo na odcinku Grabowo - Nebrowo
Wielkie**

Tytuł rysunku:

Plan zagospodarowania terenu

Branża:

Wielobranżowa

Projektanci:

Projektant branży drogowej:
inż. Włodzimierz Krupa

Nr uprawnień:
1576/EL/90

Podpis:

Projektant branży sanitarnej:
tech. Lucjan Rajkowski

Nr uprawnień:
1354/EL/88

Podpis:

Stadium:

**PROJEKT BUDOWLANO -
WYKONAWCZY**

Data:

12.2018

Skala:

1:500

Nr rys.:

2.21

Województwo: pomorskie
Powiat: kwidziński
Gmina: Kwidzyn, Sadlinki
Dobre Wiśniny
dz. nr: 50
Trasa Nowy Dwór - Głina

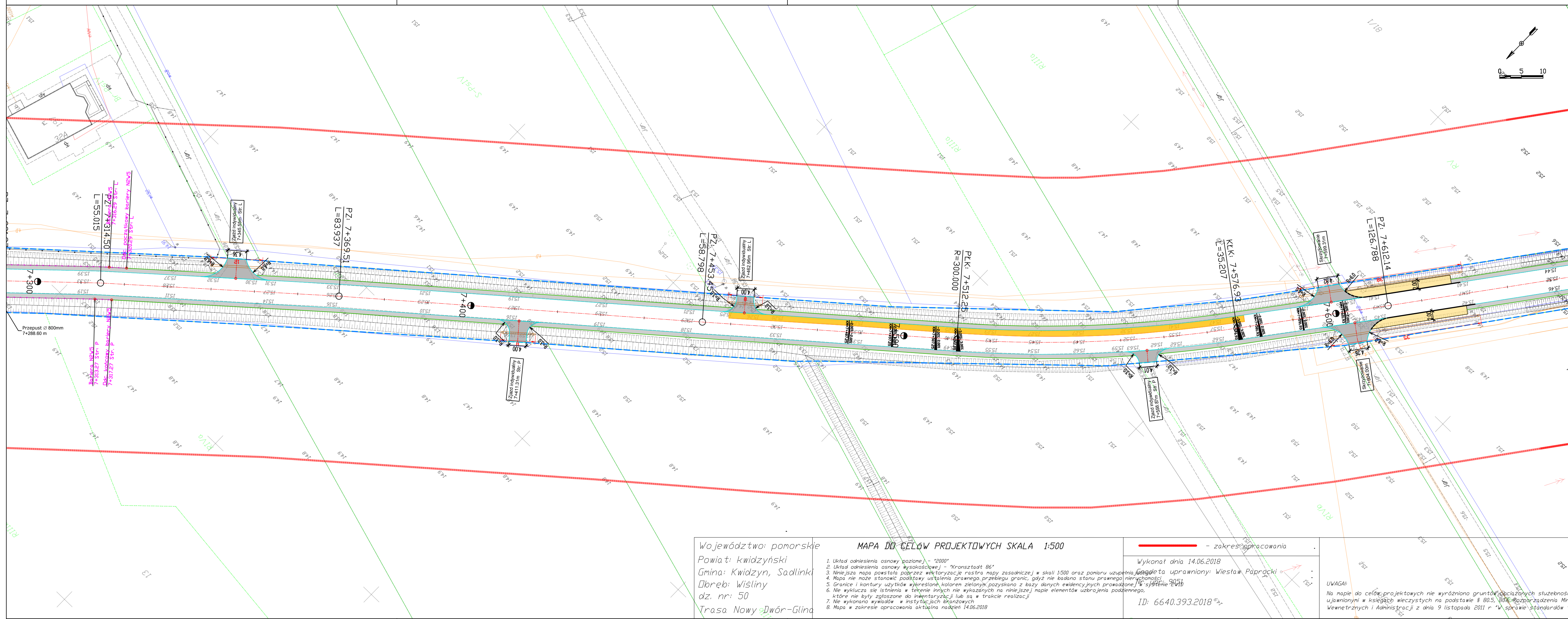
MAPA DO CELÓW PROJEKTOWYCH SKALA 1:500

1. Układ odniesienia osnowy poziomej - "2000"
2. Układ odniesienia osnowy wysokościowej - "Kronsztadt 86"
3. Należy pamiętać, że mapa powstała poprzez wektoryzację rastrowej mapy zasadniczej w skali 1:500 oraz pomiaru uzupełnienia, nie gwarantujemy jej dokładności.
4. Mapa nie może stanowić podstawy ustalenia prawnego przebiegu granic, gdyż nie badano stanu prawnego nieruchomości.
5. Granice i kontury użytków wykreślone kolorem zielonym-pozyskano z bazy danych ewidencyjnych prowadzonej w systemie Ewidencja.
6. Nie wyklucza się istnienia w terenie innych nie wykazanych na niniejszej mapie elementów uzbrojenia podziemnego, które nie były zgłoszone do inwentaryzacji lub są w trakcie realizacji.
7. Nie wykonano wywiadów w instytucjach branżowych.
8. Mapa w zakresie opracowania aktualna nadziej 14.06.2018

- zakres opracowania

Wykonat dnia 14.06.2018
inż. Włodzimierz Krupa
ID: 6640.393.2018

UWAGA!
Na mapie do celów projektowych nie wyróżniono gruntów obciążonych służebnościami gruntowymi
ujawnionymi w księgach wieczystych na podstawie § 80.5, 80.6 Rozporządzenia Ministra Spraw
Wewnętrznych i Administracji z dnia 9 listopada 2011 r. "W sprawie standardów technicznych."



Legenda
BRANŻA DROGOWA

	OŚ DROGI
	ISTNIEJĄCA GRANICA PASA DROGOWEGO
	KRAWĘŻNIK BETONOWY WYSTAJĄCY
	KRAWĘŻNIK BETONOWY WTOPIONY
	KRAWĘŻNIK BETONOWY LEŻĄCY
	OBRIEŻE BETONOWE
	ŚCIEK KRAWĘŻNIKOWY PREFABRYKOWANY
	KRAWĘDZ JEZDNI
	NAWIERZCHNIA BITUMICZNA - NOWA KONSTRUKCJA
	NAWIERZCHNIA ZATOK AUTOBUSOWYCH Z KOSTKI BETONOWEJ gr. 8 cm
	NAWIERZCHNIA ZJAZDÓW Z KOSTKI BETONOWEJ gr. 8 cm
	NAWIERZCHNIA ZJAZDÓW BITUMICZNYCH gr. 8 cm
	NAWIERZCHNIA CHODNIKA Z KOSTKI BETONOWEJ gr. 6 cm
	KRAWĘDZ POBOCZA
	NAWIERZCHNIA POBOCZA
	BARIERA ENERGOCHŁONNA N2WS
	BARIERA U-11a typ OLSZTYŃSKI
	PRZEPUST POD ZJAZDEM Z ŚCIANKAMI PREFABRYKOWANYMI
	PRZEPUST POD ZJAZDEM Z ZBRUKIEM KAMIENNYM
	STUDNIA KANALIZACJI DESZCZOWEJ
	WPUSZ DESZCZOWY
	ŚCIEK SKARPOWY KPED 01.11
	ŚCIEK PODCHODNIKOWY KPED 01.30

**Usługi Projektowe i Nadzory
"DROMIK"**

ul. Wiejska 65, 82-500 Kwidzyn tel: +48 603 636 976

Nazwa dokumentacji:
**Przebudowa drogi powiatowej Grabowo -
Rusinowo na odcinku Grabowo - Nebrowo
Wielkie**

Tytuł rysunku:
Plan zagospodarowania terenu

Branża:
Wielobranżowa

Projektanci:	Nr uprawnień:	Podpis:
Projektant branży drogowej: inż. Włodzimierz Krupa	1576/EL/90	

Projektant branży sanitarnej:	Nr uprawnień:	Podpis:
tech. Lucjan Rajkowski	1354/EI/88	

Stadium:	Data:	Skala:	Nr rys.:
PROJEKT BUDOWLANO - WYKONAWCZY	12.2018	1:500	2.22

Województwo: pomorskie
Powiat: kwidzyński
Gmina: Kwidzyn, Sadlinki
Dobre: Wiśliny
dz. nr: 50
Trasa Nowy Dwór - Głina

MAPA DO CELÓW PROJEKTOWYCH SKALA 1:500

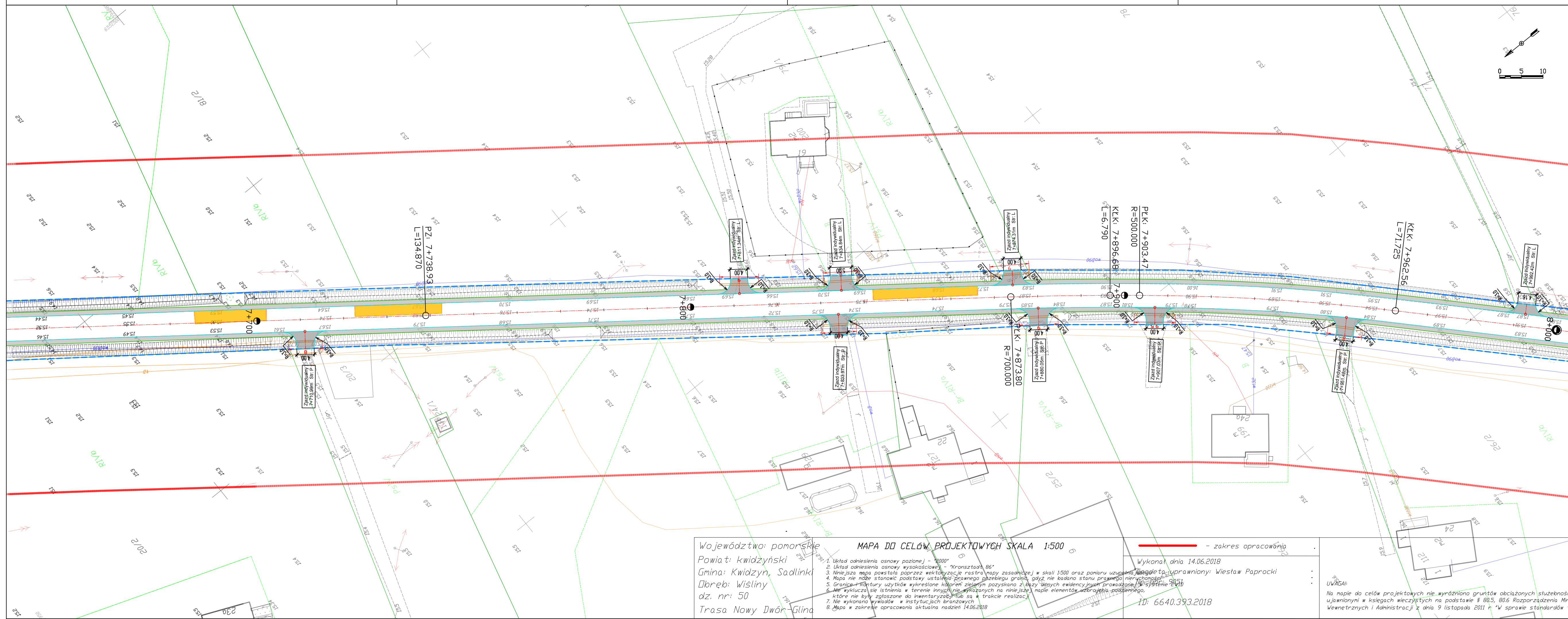
1. Układ odniesienia osnowy poziomej - "2000"
2. Układ odniesienia osnowy wysokościowej - "Kronsztadt 86"
3. Niniejsza mapa powstała poprzez wektoryzację rastra mapy zasadniczej w skali 1:500 oraz pomiaru uzupełnienia w skali 1:500
4. Mapa nie może stanowić podstawy ustalenia prawnego przebiegu granic, gdyż nie badano stanu prawnego nieruchomości
5. Granice i kontury użytków wykreślone kolorem zielonym, pozyskano z bazy danych ewidencyjnych prowadzonej w systemie Ewidencja
6. Nie wyklucza się istnienia w terenie innych nie wykazanych na niniejszej mapie elementów uzbrojenia podziemnego, które nie były zgłoszone do inwentaryzacji lub są w trakcie realizacji
7. Nie wykonano wywiadów w instytucjach branżowych
8. Mapa w zakresie opracowania aktualna na dzień 14.06.2018

- zakres opracowania

Wykonat dnia 14.06.2018
inż. Włodzimierz Krupa

ID: 6640.393.2018

UWAGA!
Na mapie do celów projektowych nie wyróżniono gruntów obciążonych służebnościami gruntowymi
ujawnionymi w księgach wieczystych na podstawie § 80.5, 80.6 Rozporządzenia Ministra Spraw
Wewnętrznych i Administracji z dnia 9 listopada 2011 r. "w sprawie standardów technicznych."



Legenda
BRANŻA DROGOWA

OŚ DROGI

ISTNIEJĄCA GRANICA PASA DROGOWEGO

KRAWĘŻNIK BETONOWY WYSTAJĄCY

KRAWĘŻNIK BETONOWY WTOPIONY

KRAWĘŻNIK BETONOWY LEŻĄCY

OBRZEŻE BETONOWE

ŚCIEK KRAWĘŻNIKOWY PREFABRYKOWANY

KRAWĘDZ JEZDNI

NAWIERZCHNIA BITUMICZNA - NOWA KONSTRUKCJA

NAWIERZCHNIA ZAJAZDÓW Z KOSTKI BETONOWEJ gr. 8 cm

NAWIERZCHNIA ZAJAZDÓW BITUMICZNYCH gr. 8 cm

NAWIERZCHNIA CHODNIKA Z KOSTKI BETONOWEJ gr. 6 cm

KRAWĘDZ POBOCZA

NAWIERZCHNIA POBOCZA

BARIERA ENERGOCHŁONNA N2W5

BARIERA U-11a typ OLSZTYŃSKI

PRZEPUST POD ZJAZDEM Z ŚCIANKAMI PREFABRYKOWANYMI

PRZEPUST POD ZJAZDEM Z ZBRUKIEM KAMIENNYM

STUDNIA KANALIZACJI DESZCZOWEJ

WPUST DESZCZOWY

ŚCIEK SKARPOWY KPED 01.11

ŚCIEK PODCHODNIKOWY KPED 01.30

Jednostka projektowa:
**Usługi Projektowe i Nadzory "DROMIK"**
ul. Wiejska 65, 82-500 Kwidzyn tel: +48 603 636 976

Nazwa dokumentacji:
Przebudowa drogi powiatowej Grabowo - Rusinowo na odcinku Grabowo - Nebrowo Wielkie

Tytuł rysunku:
Plan zagospodarowania terenu

Branża:
Wielobranżowa

Projektanci:
Projektant branży drogowej:
inż. Włodzimierz Krupa

Nr uprawnień:
1576/EL/90

Podpis:

Projektant branży sanitarnej:
tech. Lucjan Rajkowski

Nr uprawnień:
1354/EL/88

Podpis:

Stadium:
PROJEKT BUDOWLANO - WYKONAWCZY

Data:
12.2018

Skala:
1:500

Nr rys.:
2.23

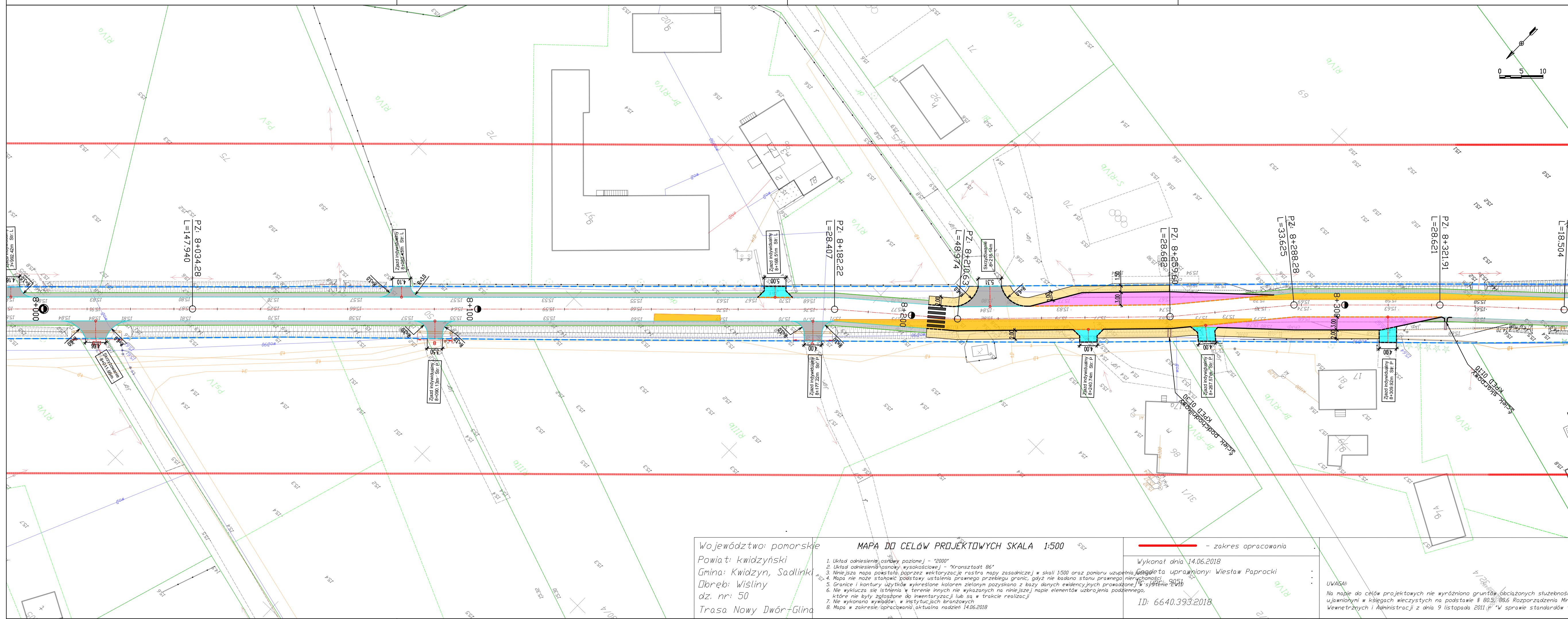
Województwo pomorskie
Powiat: kwidziński
Gmina: Kwidzyn, Sadlinki
Dobreń: Wiśliny
dz. nr: 50
Trasa Nowy Dwór - Głina

MAPA DO CELÓW PROJEKTOWYCH SKALA 1:500

1. Układ odniesienia osnowy poziomej - "2000"
2. Układ odniesienia osnowy wysokościowej - "Kronsztadt 86"
3. Niniejsza mapa powstała poprzez wektoryzację rastra mapy zasadniczej w skali 1:500 oraz pomiaru uzupełniających danych
4. Mapa nie może stanowić podstawy ustalenia prawnego przebiegu granic, gdyż nie badano stanu prawnego nieruchomości
5. Granice i kontury użytków wykreślone kolorem zielonym pozyskano z bazy danych ewidencyjnych prowadzonej w systemie Ewidencja
6. Nie wyklucza się istnienia w terenie innych nie wskazanych na niniejszej mapie elementów urządzenia podziemnego, które nie były zgłoszone do inwentaryzacji
7. Nie wykonano wywiadów w instytucjach branżowych
8. Mapa w zakresie opracowania aktualna nadaje 14.06.2018

Wykonano dnia 14.06.2018
Wykonawca: inżynier Włodzimierz Krupa
ID: 6640.393.2018

UWAGA:
Na mapie do celów projektowych nie wyróżniono gruntów obciążonych służebnościami gruntowymi
ujawnionymi w księgach wieczystych na podstawie § 88.5, 80.6 Rozporządzenia Ministra Spraw
Wewnętrznych i Administracji z dnia 9 listopada 2011 r. "W sprawie standardów technicznych."



Legenda
BRANŻA DROGOWA

OŚ DROGI

ISTNIEJĄCA GRANICA PASA DROGOWEGO

KRAWĘŻNIK BETONOWY WYSTAJĄCY

KRAWĘŻNIK BETONOWY WTOPIONY

KRAWĘŻNIK BETONOWY LEŻĄCY

OBRZEŻE BETONOWE

ŚCIEK KRAWĘŻNIKOWY PREFABRYKOWANY

KRAWĘDŹ JEZDNI

NAWIERZCHNIA BITUMICZNA - NOWA KONSTRUKCJA

NAWIERZCHNIA ZATOK AUTOBUSOWYCH Z KOSTKI BETONOWEJ gr. 8 cm

NAWIERZCHNIA ZJAZDÓW Z KOSTKI BETONOWEJ gr. 8 cm

NAWIERZCHNIA ZJAZDÓW BITUMICZNYCH gr. 8 cm

NAWIERZCHNIA CHODNIKA Z KOSTKI BETONOWEJ gr. 6 cm

KRAWĘDŹ POBOCZA

NAWIERZCHNIA POBOCZA

BARIERA ENERGOCHŁONNA N2W5

BARIERA U-11a typ OLSZTYŃSKI

PRZEPUST POD ZJAZDEM Z ŚCIANKAMI PREFABRYKOWANYMI

PRZEPUST POD ZJAZDEM Z ZBRUKIEM KAMIENNYM

STUDNIA KANALIZACJI DESZCZOWEJ

WPUST DESZCZOWY

ŚCIEK SKARPOWY KPED 01.11

ŚCIEK PODCHODNIKOWY KPED 01.30

**Usługi Projektowe i Nadzory
"DROMIK"**

ul. Wiejska 65, 82-500 Kwidzyn tel: +48 603 636 976

Nazwa dokumentacji:

**Przebudowa drogi powiatowej Grabowo -
Rusinowo na odcinku Grabowo - Nebrowo
Wielkie**

Tytuł rysunku:

Plan zagospodarowania terenu

Branża:

Wielobranżowa

Projektanci:

Projektant branży drogowej:
inż. Włodzimierz Krupa

Nr uprawnień:
1576/EL/90

Podpis:

Projektant branży sanitarnej:

tech. Lucjan Rajkowski

Nr uprawnień:
1354/EI/88

Podpis:

Stadium:

**PROJEKT BUDOWLANO -
WYKONAWCZY**

Data:

12.2018

Skala:

1:500

Nr rys.:

2.24

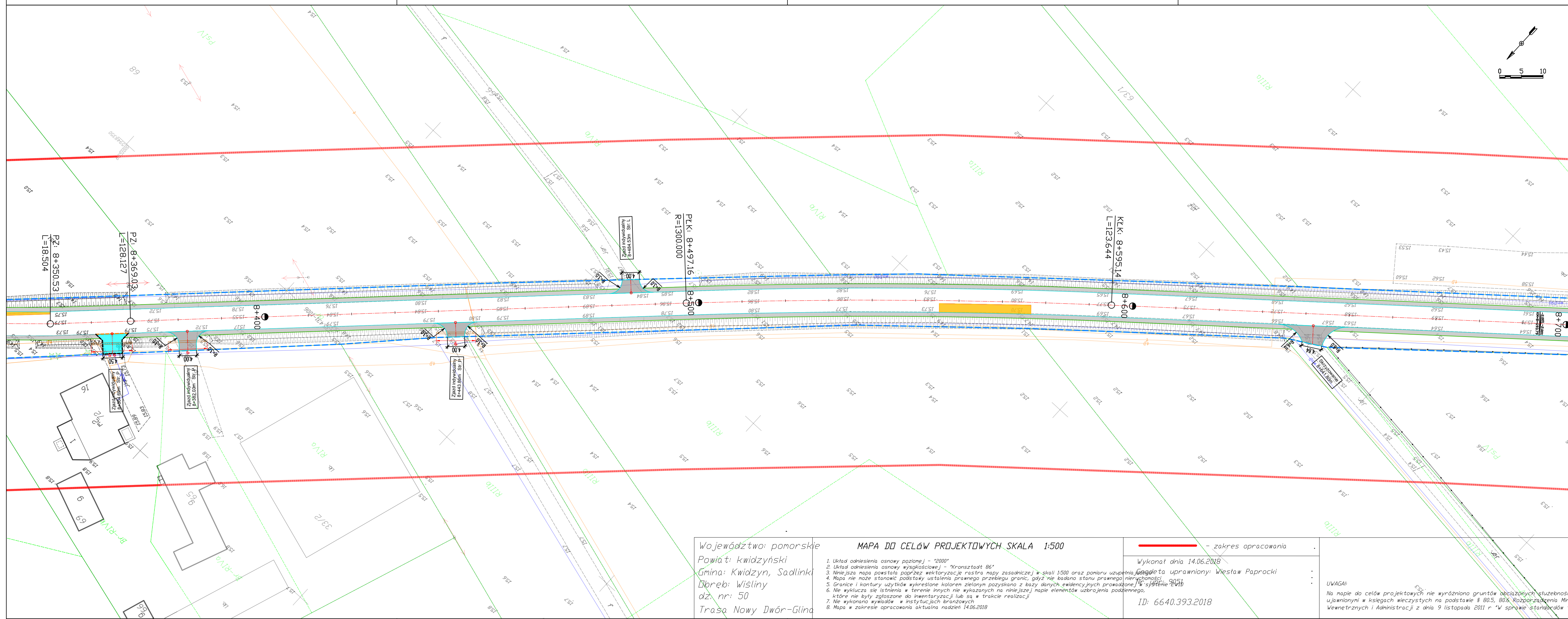
Województwo: pomorskie
Powiat: kwidzyński
Gmina: Kwidzyn, Sadlinki
Dbręb: Wiśliny
dz. nr: 50
Trasa Nowy Dwór - Głina

MAPA DO CELÓW PROJEKTOWYCH SKALA 1:500

1. Układ odniesienia osiowy poziomej - "2000"
2. Układ odniesienia osiowy wysokościowej - "Kronsztadt 86"
3. Niniejsza mapa powstała poprzez wektoryzację rastra mapy zasadniczej w skali 1:500 oraz pomiaru uzupełnienia
4. Mapa nie może stanowić podstawy ustalenia prawnego przebiegu granic, gdyż nie badano stanu prawnego nieruchomości
5. Granice i kontury użytków wykreślone kolorem zielonym pozyskano z bazy danych ewidencyjnych prowadzonej w systemie Ewidencja
6. Nie wyklucza się istnienia w terenie innych nie wykazanych na niniejszej mapie elementów uzbrojenia podziemnego, które nie były zgłoszone do inwentaryzacji lub są w trakcie realizacji
7. Nie wykonano wywiadów w instytucjach branżowych
8. Mapa w zakresie opracowania aktualna nadzień 14.06.2018

Wykonat dnia 14.06.2018
Projektant: inż. Włodzimierz Krupa
ID: 6640.393.2018

UWAGA:
Na mapie do celów projektowych nie wyróżniono gruntów obciążonych służebnościami gruntowymi
ujawnianymi w księgach wieczystych na podstawie § 80.5, 88.6 Rozporządzenia Ministra Spraw
Wewnętrznych i Administracji z dnia 9 listopada 2011 r. "W sprawie standardów technicznych."



Legenda
BRANŻA DROGOWA

	OŚ DROGI
	ISTNIEJĄCA GRANICA PASA DROGOWEGO
	KRAWĘŻNIK BETONOWY WYSTAJĄCY
	KRAWĘŻNIK BETONOWY WTOPIONY
	KRAWĘŻNIK BETONOWY LEŻĄCY
	OBRZEŻE BETONOWE
	ŚCIEK KRAWĘŻNIKOWY PREFABRYKOWANY
	KRAWĘDZ JEZDNI
	NAWIERZCHNIA BITUMICZNA - NOWA KONSTRUKCJA
	NAWIERZCHNIA ZAJAZDÓW Z KOSTKI BETONOWEJ gr. 8 cm
	NAWIERZCHNIA ZAJAZDÓW Z KOSTKI BETONOWEJ gr. 8 cm
	NAWIERZCHNIA ZAJAZDÓW BITUMICZNYCH gr. 8 cm
	NAWIERZCHNIA CHODNIKA Z KOSTKI BETONOWEJ gr. 6 cm
	KRAWĘDZ POBOCZA
	NAWIERZCHNIA POBOCZA
	BARIERA ENERGOCHŁONNA N2W5
	BARIERA U-11a typ OLSZTYŃSKI
	PRZEPUST POD ZJAZDEM ZE ŚCIANKAMI PREFABRYKOWANYMI
	PRZEPUST POD ZJAZDEM Z ZBRUKIEM KAMIENNYM
	STUDNIA KANALIZACJI DESZCZOWEJ
	WPUST DESZCZOWY
	ŚCIEK SKARPOWY KPED 01.11
	ŚCIEK PODCHODNIKOWY KPED 01.30

Jednostka projektowa:
**Usługi Projektowe i Nadzory "DROMIK"**
ul. Wiejska 65, 82-500 Kwidzyn tel.: +48 603 636 976

Nazwa dokumentacji:
Przebudowa drogi powiatowej Grabowo - Rusinowo na odcinku Grabowo - Nebrowo Wielkie

Tytuł rysunku:
Plan zagospodarowania terenu

Branża:
Wielobranżowa

Projektanci:
Projektant branży drogowej: inż. Włodzimierz Krupa
Projektant branży sanitarnej: tech. Lucjan Rajkowski
Nr uprawnień: 1576/EL/90
1354/EL/88
Podpis:
Podpis:

Stadium:
PROJEKT BUDOWLANO - WYKONAWCZY
Data:
12.2018
Skala:
1:500
Nr rys.:
2.25

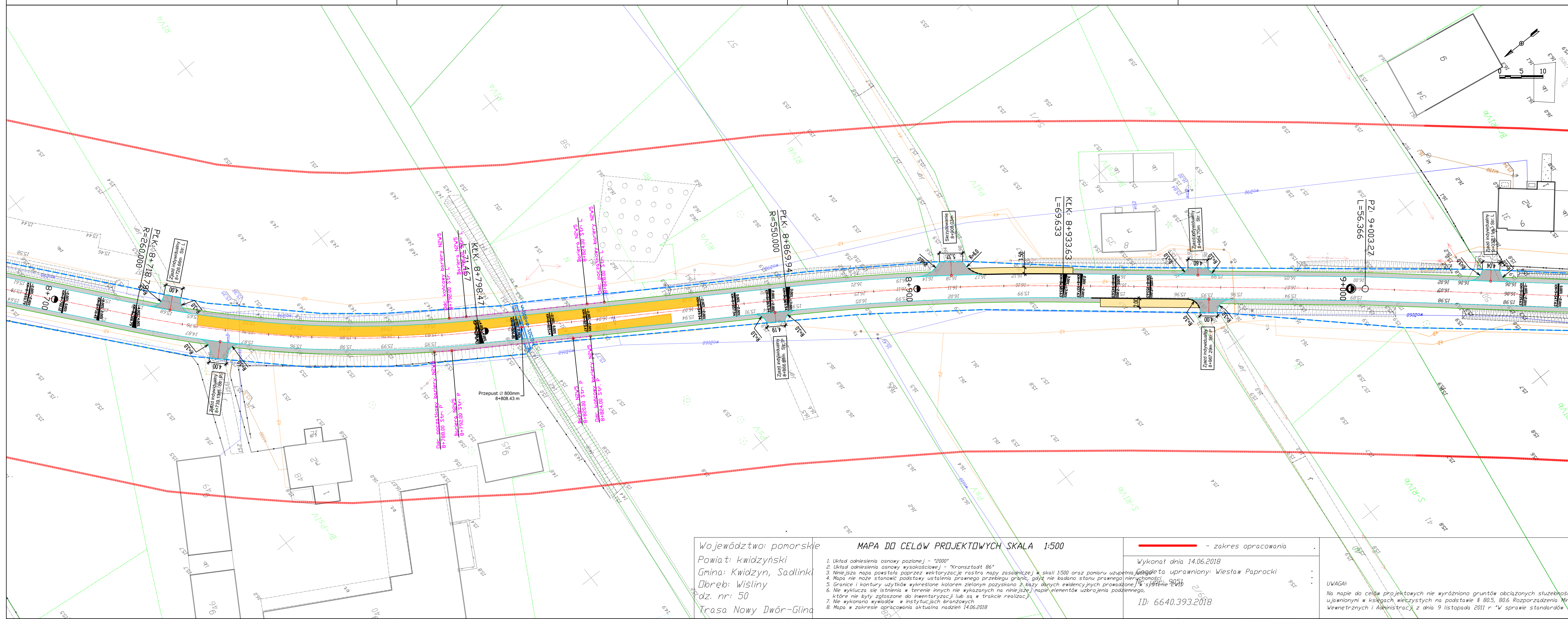
Województwo: pomorskie
Powiat: kwidzyński
Gmina: Kwidzyn, Sadlinki
Dobre: Wiśliny
dz. nr: 50
Trasa Nowy Dwór-Glina

MAPA DO CELÓW PROJEKTOWYCH SKALA 1:500
1. Układ odniesienia osnowy poziomej - "2000"
2. Układ odniesienia osnowy wysokościowej - "Kronsztadt 86"
3. Niniejsza mapa powstała poprzez wektoryzację rastra mapy zasadniczej w skali 1:500 oraz pomiaru uzupełnienia w skali 1:500
4. Mapa nie może stanowić podstawy ustalenia prawnego przebiegu granic, gdyż nie badano stanu prawnego nieruchomości
5. Granice i kontury użytków wykreślone kolorem zielonym pozyskano z bazy danych ewidencyjnych prowadzonej w systemie BADA
6. Nie wyklucza się istnienia w terenie innych nie wykazanych na niniejszej mapie elementów uzbrojenia podziemnego, które nie były zgłoszone do inwentaryzacji lub są w trakcie realizacji
7. Nie wykonano wywiadów w instytucjach branżowych
8. Mapa w zakresie opracowania aktualna nadzień 14.06.2018

- zakres opracowania

Wykonat dnia 14.06.2018
Główny projektant: inż. Włodzimierz Krupa
Projektant: tech. Lucjan Rajkowski
ID: 6640.393.2018

UWAGA:
Na mapie do celów projektowych nie wyróżniono gruntów obciążonych służebnościami gruntowymi ujawnianymi w księgach wieczystych na podstawie § 80.5, 80.6 Rozporządzenia Ministra Spraw Wewnętrznych i Administracji z dnia 9 listopada 2011 r. "W sprawie standardów technicznych."



Legenda
BRANŻA DROGOWA

	OŚ DROGI
	ISTNIEJĄCA GRANICA PASA DROGOWEGO
	KRAWĘŻNIK BETONOWY WYSTAJĄCY
	KRAWĘŻNIK BETONOWY WTOPIONY
	KRAWĘŻNIK BETONOWY LEŻĄCY
	OBRZEŻE BETONOWE
	ŚCIEK KRAWĘŻNIKOWY PREFABRYKOWANY
	KRAWĘDZ JEZDNI
	NAWIERZCHNIA ZATOK AUTOBUSOWYCH Z KOSTKI BETONOWEJ gr. 8 cm
	NAWIERZCHNIA ZJAZDÓW Z KOSTKI BETONOWEJ gr. 8 cm
	NAWIERZCHNIA ZJAZDÓW BITUMICZNYCH gr. 8 cm
	NAWIERZCHNIA CHODNIKA Z KOSTKI BETONOWEJ gr. 6 cm
	KRAWĘDZ POBOCZA
	NAWIERZCHNIA POBOCZA
	BARIERA ENERGOCHŁONNA NZWS
	BARIERA U-11a typ OLSZTYŃSKI
	PRZEPUST POD ZJAZDEM Z ŚCIANKAMI PREFABRYKOWANYMI
	PRZEPUST POD ZJAZDEM Z ZBRUKIEM KAMIENNYM
	STUDNIA KANALIZACJI DESZCZOWEJ
	WPUST DESZCZOWY
	ŚCIEK SKARPOWY KPED 01.11
	ŚCIEK PODCHODNIKOWY KPED 01.30

Jednostka projektowa:
Usługi Projektowe i Nadzory "DROMIK"
ul. Wiejska 65, 82-500 Kwidzyn tel: +48 603 636 976

Nazwa dokumentacji:
Przebudowa drogi powiatowej Grabowo - Rusinowo na odcinku Grabowo - Nebrowo Wielkie

Tytuł rysunku:
Plan zagospodarowania terenu

Branża:
Wielobranżowa

Projektanci:
Projektant branży drogowej: inż. Włodzimierz Krupa
Projektant branży sanitarnej: tech. Lucjan Rajkowski
Stadium: **PROJEKT BUDOWLANO - WYKONAWCZY**
Data: 12.2018
Skala: 1:500
Nr rys.: 2.26

Nr uprawnień:
1576/EL/90
1354/EL/88

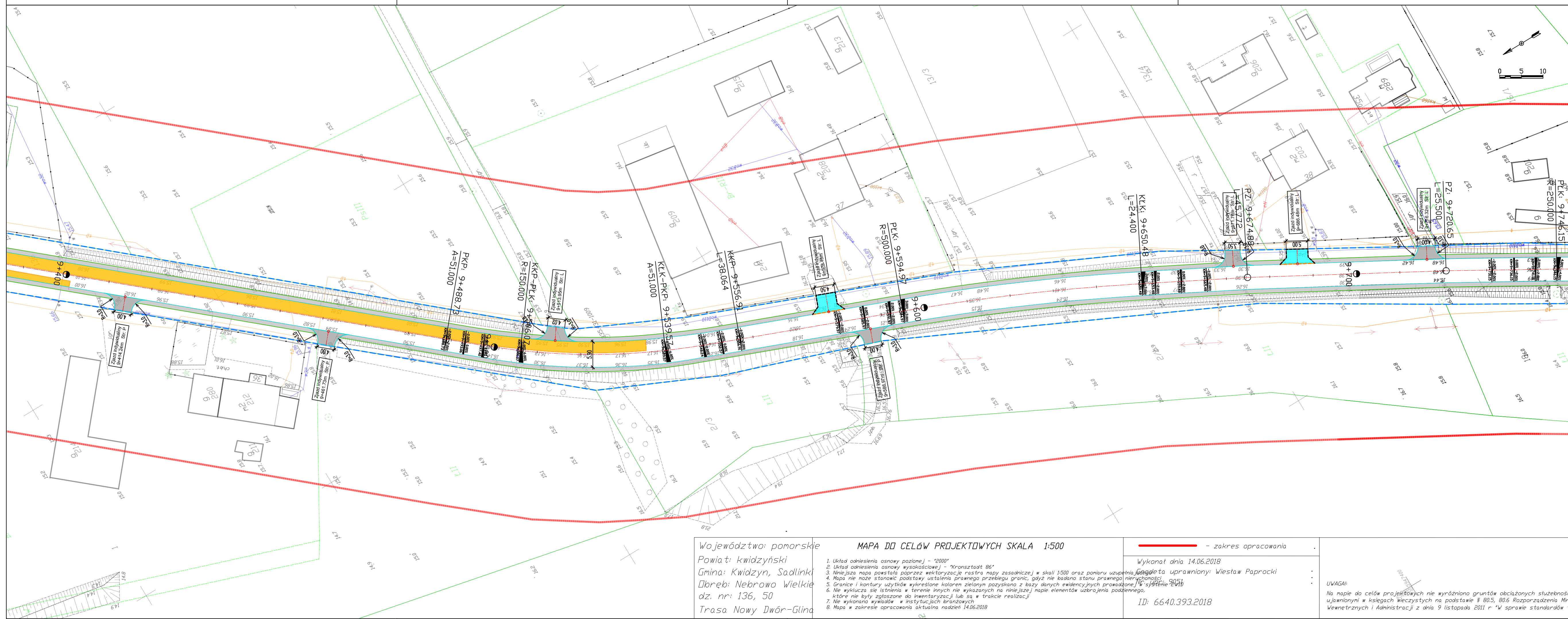
Podpis:

Województwo: pomorskie
Powiat: kwidziński
Gmina: Kwidzyn, Sadlinki
Dobrze: Wiśliny
dz. nr: 50
Trasa Nowy Dwór-Glina

MAPA DO CELÓW PROJEKTOWYCH SKALA 1:500
1. Układ odniesienia osnowy poziomej - "2000"
2. Układ odniesienia osnowy wysokościowej - "Kronsztadt 86"
3. Niniejsza mapa powstała poprzez wektoryzację rastra mapy zasadniczej w skali 1:500 oraz pomiaru uzupełnienia
4. Mapa nie może stanowić podstawy ustalenia prawnego przebiegu granic, gdyż nie badano stanu prawnego nieruchomości
5. Granice i kontury użytków wykreślone kolorem zielonym pozyskano z bazy danych ewidencyjnych prowadzonej w systemie Ewidencja
6. Nie wyklucza się istnienia w terenie innych nie wykazanych na niniejszej mapie elementów uzbrojenia podziemnego, które nie były zgłoszone do inwentaryzacji lub są w trakcie realizacji
7. Nie wykonano wywiadów w instytucjach branżowych
8. Mapa w zakresie opracowania aktualna nadzień 14.06.2018

Wykonat dnia 14.06.2018
inż. Włodzimierz Krupa
ID: 6640.393.2018

UWAGA!
Na mapie do celów projektowych nie wyróżniono gruntów obciążonych służebnościami gruntowymi
ujawnionymi w księgach wieczystych na podstawie § 80.5, 80.6 Rozporządzenia Ministra Spraw Wewnętrznych i Administracji z dnia 9 listopada 2011 r. "W sprawie standardów technicznych."



Legenda
BRANŻA DROGOWA

OŚ DROGI

ISTNIEJĄCA GRANICA PASA DROGOWEGO

KRAWĘŻNIK BETONOWY WYSTAJĄCY

KRAWĘŻNIK BETONOWY WTOPIONY

KRAWĘŻNIK BETONOWY LEŻĄCY

OBRZEŻE BETONOWE

ŚCIEK KRAWĘŻNIKOWY PREFABRYKOWANY

KRAWĘDŹ JEZDNI

NAWIERZCHNIA BITUMICZNA - NOWA KONSTRUKCJA

NAWIERZCHNIA ZAJAZDÓW Z KOSTKI BETONOWEJ gr. 8 cm

NAWIERZCHNIA ZAJAZDÓW BITUMICZNYCH gr. 8 cm

NAWIERZCHNIA CHODNIKA Z KOSTKI BETONOWEJ gr. 6 cm

KRAWĘDŹ POBOCZA

NAWIERZCHNIA POBOCZA

BARIERA ENERGOCHŁONNA N2W5

BARIERA U-11a typ OLSZTYŃSKI

PRZEPUST POD ZJAZDEM ZE ŚCIANKAMI PREFABRYKOWANYMI


PRZEPUST POD ZJAZDEM Z ZBRUKIEM KAMIENNYM

STUDNIA KANALIZACJI DESZCZOWEJ

WPUST DESZCZOWY

ŚCIEK SKARPOWY KPED 01.11

ŚCIEK PODCHODNIKOWY KPED 01.30

Jednostka projektowa:
**Usługi Projektowe i Nadzory "DROMIK"**
ul. Wiejska 65, 82-500 Kwidzyn tel: +48 603 636 976

Nazwa dokumentacji:
Przebudowa drogi powiatowej Grabowo - Rusinowo na odcinku Grabowo - Nebrowo Wielkie

Tytuł rysunku:
Plan zagospodarowania terenu

Branża:
Wielobranżowa

Projektanci:
Projektant branży drogowej:
inż. Włodzimierz Krupa

Nr uprawnień:
1576/EL/90

Podpis:

Projektant branży sanitarnej:
tech. Lucjan Rajkowski

Nr uprawnień:
1354/EL/88

Podpis:

Stadium:
PROJEKT BUDOWLANO - WYKONAWCZY

Data:
12.2018

Skala:
1:500

Nr rys.:
2.28

Województwo: pomorskie
Powiat: kwidzyński
Gmina: Kwidzyn, Sadlinki
Dobre: Nebrowo Wielkie
dz. nr: 136, 50
Trasa Nowy Dwór-Glina

MAPA DO CELÓW PROJEKTOWYCH SKALA 1:500

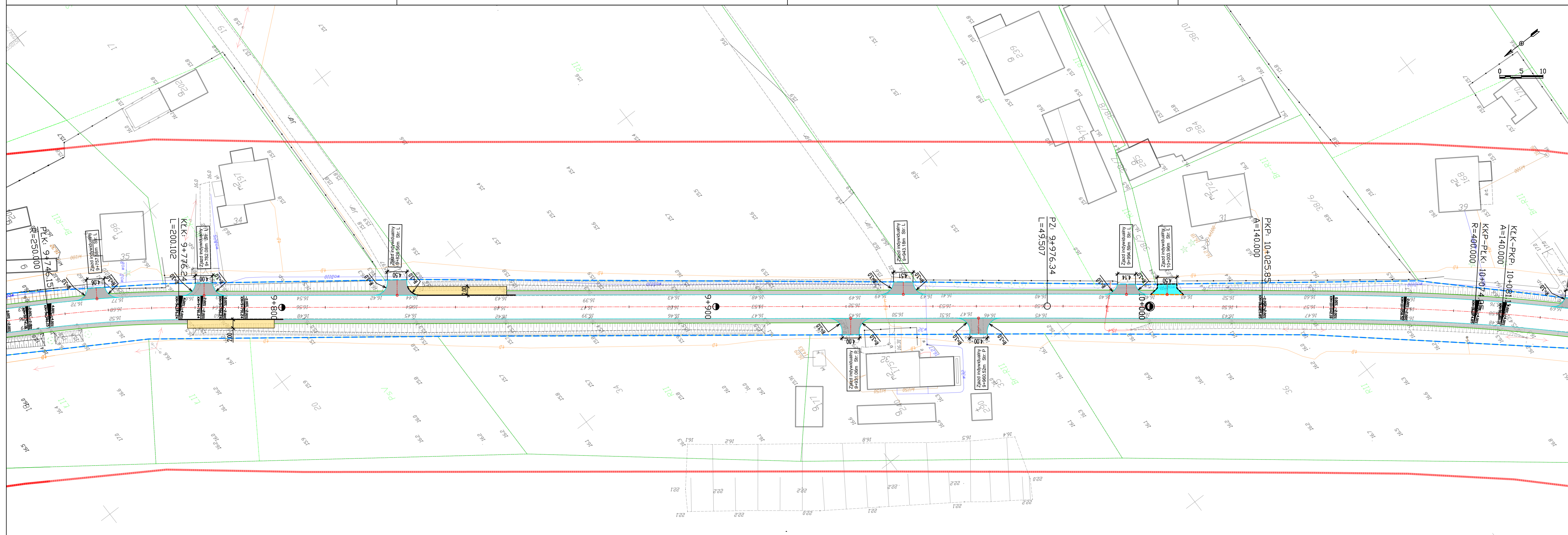
1. Układ odniesienia osnowy poziomej - "2000"
2. Układ odniesienia osnowy wysokościowej - "Kronsztadt 86"
3. Niniejsza mapa powstała poprzez wektoryzację rastra mapy zasadniczej w skali 1:500 oraz pomiaru uzupełniających danych
4. Mapa nie może stanowić podstawy ustalenia prawnego przebiegu granic, gdyż nie badano stanu prawnego nieruchomości
5. Granice i kontury użytków wykreślone kolorem zielonym pozyskano z bazy danych ewidencyjnych prowadzonej w systemie Ewidencja
6. Nie wyklucza się istnienia w terenie innych nie wykazanych na niniejszej mapie elementów uzbrojenia podziemnego, które nie były zgłoszone do inwentaryzacji lub są w trakcie realizacji
7. Nie wykonano wywiadów w instytucjach branżowych
8. Mapa w zakresie opracowania aktualna nadzień 14.06.2018

- zakres opracowania

Wykonat dnia 14.06.2018
inż. Włodzimierz Krupa
ID: 6640.393.2018

UWAGA!

Na mapie do celów projektowych nie wyróżniono gruntów obciążonych służebnościami gruntowymi ujawnionymi w księgach wieczystych na podstawie § 80.5, 80.6 Rozporządzenia Ministra Spraw Wewnętrznych i Administracji z dnia 9 listopada 2011 r. "W sprawie standardów technicznych."



Legenda
BRANŻA DROGOWA

OŚ DROGI

ISTNIEJĄCA GRANICA PASA DROGOWEGO

KRAWĘŻNIK BETONOWY WYSTAJĄCY

KRAWĘŻNIK BETONOWY WTOPIONY

KRAWĘŻNIK BETONOWY LEŻĄCY

OBRZEŻE BETONOWE

ŚCIEK KRAWĘŻNIKOWY PREFABRYKOWANY

KRAWĘDŹ JEZDNI

NAWIERZCHNIA BITUMICZNA - NOWA KONSTRUKCJA

NAWIERZCHNIA ZATOK AUTOBUSOWYCH Z KOSTKI BETONOWEJ gr. 8 cm

NAWIERZCHNIA ZJAZDÓW Z KOSTKI BETONOWEJ gr. 8 cm

NAWIERZCHNIA ZJAZDÓW BITUMICZNYCH gr. 8 cm

NAWIERZCHNIA CHODNIKA Z KOSTKI BETONOWEJ gr. 6 cm

KRAWĘDŹ POBOCZA

NAWIERZCHNIA POBOCZA

BARIERA ENERGOCHŁONNA N2W5

BARIERA U-11a typ OLSZTYŃSKI

PRZEPUST POD ZJAZDEM Z ŚCIANKAMI PREFABRYKOWANYMI

PRZEPUST POD ZJAZDEM Z ZBRUKIEM KAMIENNYM

STUDNIA KANALIZACJI DESZCZOWEJ

WPUST DESZCZOWY

ŚCIEK SKARPOWY KPED 01.11

ŚCIEK PODCHODNIKOWY KPED 01.30

Jednostka projektowa:
**Usługi Projektowe i Nadzory "DROMIK"**
ul. Wiejska 65, 82-500 Kwidzyn tel: +48 603 636 976

Nazwa dokumentacji:
Przebudowa drogi powiatowej Grabowo - Rusinowo na odcinku Grabowo - Nebrowo Wielkie

Tytuł rysunku:
Plan zagospodarowania terenu

Branża:
Wielobranżowa

Projektanci:
Projektant branży drogowej:
inż. Włodzimierz Krupa

Nr uprawnień:
1576/EL/90

Podpis:

Projektant branży sanitarnej:
tech. Lucjan Rajkowski

Nr uprawnień:
1354/EI/88

Podpis:

Stadium:
PROJEKT BUDOWLANO - WYKONAWCZY

Data:
12.2018

Skala:
1:500

Nr rys.:
2.29

Województwo: pomorskie
Powiat: kwidzyński
Gmina: Kwidzyn, Sadlinki
Dobreń: Nebrowo Wielkie
dz. nr: 136
Trasa Nowy Dwór-Glina

MAPA DO CELÓW PROJEKTOWYCH SKALA 1:500

1. Układ odniesienia osnowy poziomej - "2000"
2. Układ odniesienia osnowy wysokościowej - "Kronsztadt 86"
3. Niniejsza mapa powstała poprzez wektoryzację rastra mapy zasadniczej w skali 1:500 oraz pomiaru uzupełnienia, którego nie było w rastrze.
4. Mapa nie może stanowić podstawy ustalenia prawnego przebiegu granic, gdyż nie badano stanu prawnego nieruchomości.
5. Granice i kontury użytków wykreślone kolorem zielonym pozyskano z bazy danych ewidencyjnych prowadzonej w systemie Ewidencja Własności Nieruchomości (EWN) z dnia 14.06.2018 r.
6. Nie wyklucza się istnienia w terenie innych nie wykazanych na niniejszej mapie elementów uzbrojenia podziemnego, które nie były zgłoszone do inwentaryzacji lub są w trakcie realizacji.
7. Nie wykonano wywiadów w instytucjach branżowych.
8. Mapa w zakresie opracowania aktualna nadzień 14.06.2018

Wykonat dnia 14.06.2018

Projektant: inż. Włodzimierz Krupa

Podpis:

inż. Włodzimierz Krupa

Podpis:

UWAGA!

Na mapie do celów projektowych nie wyróżniono gruntów obciążonych służebnościami gruntowymi ujętymi w księgach wieczystych na podstawie § 80.5, 80.6 Rozporządzenia Ministra Spraw Wewnętrznych i Administracji z dnia 9 listopada 2011 r. "W sprawie standardów technicznych."

- zakres opracowania

ID: 6640.393.2018



**Usługi Projektowe i Nadzory
"DROMIK"**

ul. Wiejska 65, 82-500 Kwidzyn tel: +48 603 636 976

**Przebudowa drogi powiatowej Grabowo -
Rusinowo na odcinku Grabowo - Nebrowo
Wielkie**

Plan zagospodarowania terenu

Wielobranżowa

Podpis:

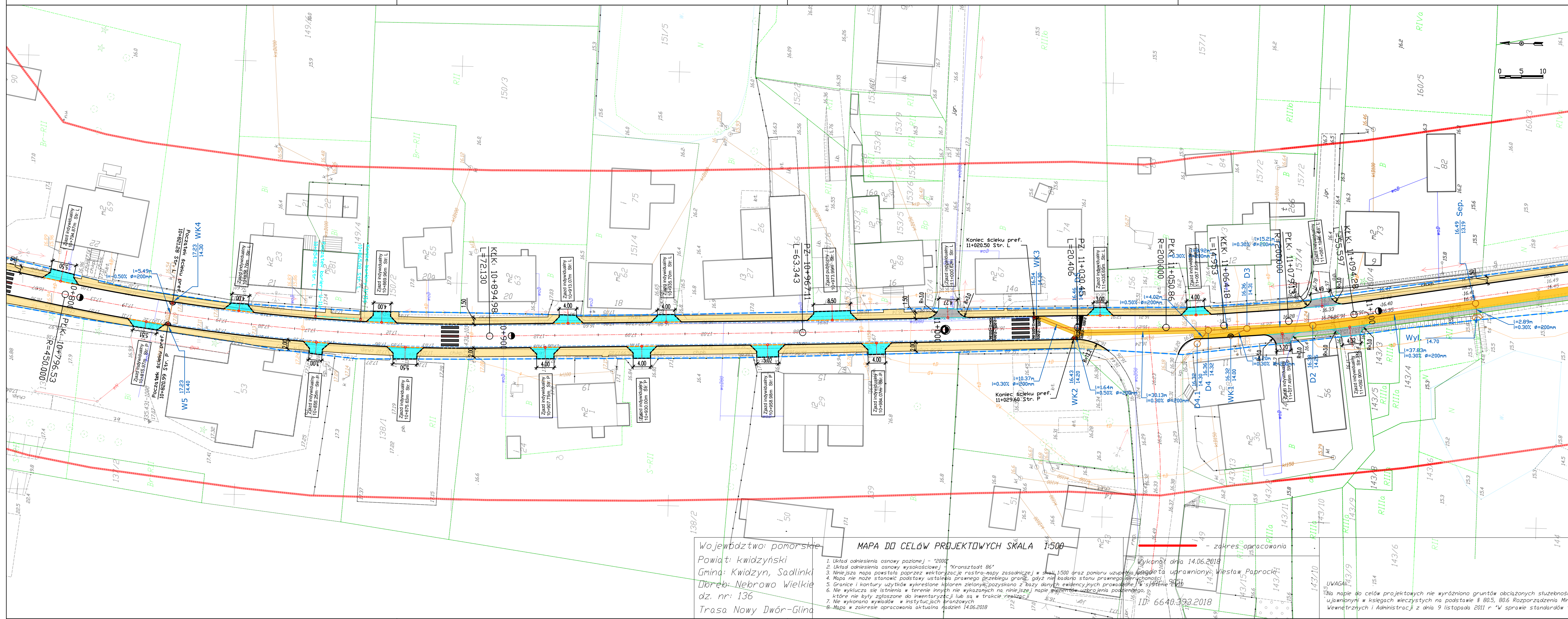
Podpis:	
---------	--

Nr rys.:	2.31
----------	------

1. Układ odniesienia osnowy poziomej - "2000"
2. Układ odniesienia osnowy wysokościowej - "Kronstadt 86"
3. Niniejsza mapa powstała poprzez wektoryzację rastra m
4. Mapa nie może stanowić podstawy ustalenia prawnego pr
5. Granice i kontury użytków wykreślone kolorem zielonym p
6. Nie wyklucza się istnienia w terenie innych nie wykazywan
7. Nie wykonano wywiadów w instytucjach brązowych
8. Mapa w zakresie opracowania aktualna na dzień 14.06.2018

ID: 6640.393.2018

Na mapie do celów projektowych nie wyróżniono gruntów obciążonych służebnościami gruntowymi ujawnionymi w księgach wieczystych na podstawie § 80.5, 80.6 Rozporządzenia Ministra Spraw Wewnętrznych i Administracji z dnia 9 listopada 2011 r. "W sprawie standardów technicznych."



Legenda
BRANŻA DROGOWA

OS DROGI

ISTNIEJĄCA GRANICA PASA DROGOWEGO

KRAWĘŻNIK BETONOWY WYSTAJĄCY

KRAWĘŻNIK BETONOWY WTOPIONY

KRAWĘŻNIK BETONOWY LEŻĄCY

OBRZEŻE BETONOWE

ŚCIEK KRAWĘŻNIKOWY PREFABRYKOWANY

KRAWĘDŹ JEZDNI

NAWIERZCHNIA BITUMICZNA - NOWA KONSTRUKCJA

NAWIERZCHNIA ZATOK AUTOBUSOWYCH Z KOSTKI BETONOWEJ gr. 8 cm

NAWIERZCHNIA ZJAZDÓW Z KOSTKI BETONOWEJ gr. 8 cm

NAWIERZCHNIA ZJAZDÓW BITUMICZNYCH gr. 8 cm

NAWIERZCHNIA CHODNIKA Z KOSTKI BETONOWEJ gr. 6 cm

KRAWĘDŹ POBOCZA

NAWIERZCHNIA POBOCZA

BARIERA ENERGOCHŁONNA NZWS

BARIERA U-11a typ OLSZTYŃSKI

PRZEPUST POD ZJAZDEM ZE ŚCIANKAMI PREFABRYKOWANYMI

PRZEPUST POD ZJAZDEM Z ZBRUKIEM KAMIENNYM

STUDNIA KANALIZACJI DESZCZOWEJ

WPUST DESZCZOWY

ŚCIEK SKARPOWY KPED 01.11

ŚCIEK PODCHODNIKOWY KPED 01.30

Usługi Projektowe i Nadzory "DROMIK"
ul. Wiejska 65, 82-500 Kwidzyn tel: +48 603 636 976

Nazwa dokumentacji:

Przebudowa drogi powiatowej Grabowo - Rusinowo na odcinku Grabowo - Nebrowo Wielkie

Tytuł rysunku:

Plan zagospodarowania terenu

Branża:

Wielobranżowa

Projektanci:

Projektant branży drogowej:
inż. Włodzimierz Krupa

Nr uprawnień:
1576/EL/90

Podpis:

Projektant branży sanitarnej:

tech. Lucjan Rajkowski

Nr uprawnień:
1354/EL/88

Podpis:

Stadium:

PROJEKT BUDOWLANO - WYKONAWCZY

Data:

12.2018

Skala:

1:500

Nr rys.:

2.32

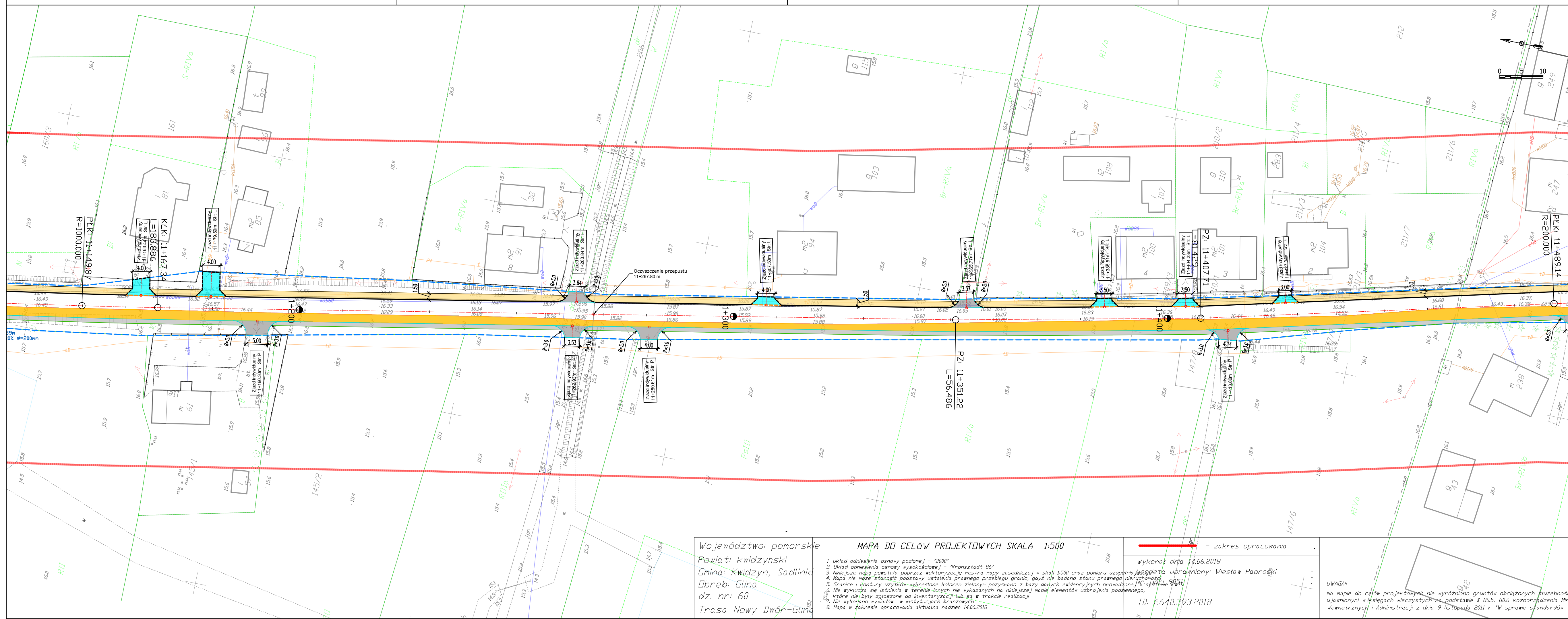
Województwo: pomorskie
Powiat: kwidziński
Gmina: Kwidzyn, Sadlinki
Dobre: Nebrowo Wielkie
dz. nr: 136
Trasa Nowy Dwór-Głina

MAPA DO CELÓW PROJEKTOWYCH SKALA 1:500

1. Układ odniesienia osnowy poziomej - "2000"
2. Układ odniesienia osnowy wysokościowej - "Kronsztadt 86"
3. Niniejsza mapa powstała poprzez wektoryzację rastra mapy zasadniczej w skali 1:500 oraz pomiaru uzupełnienia w terenie
4. Mapa nie może stanowić podstawy ustalenia prawnego przebiegu granic, gdyż nie badano stanu prawnego nieruchomości
5. Granice i kontury użytków wykreślone kolorem zielonym; pozyskano z bazy danych ewidencyjnych prowadzonej w systemie BADA
6. Nie wyklucza się istnienia w terenie innych nie wykazanych na niniejszej mapie elementów uzbrojenia podziemnego
7. Nie wykonano wywiadów w instytucjach państwowych
8. Mapa w zakresie opracowania aktualna na dzień 14.06.2018

Wykonano dnia 14.06.2018
ID: 6640.393.2018

UWAGA: Na mapie do celów projektowych nie wyróżniono gruntów obciążonych służebnościami gruntowymi ujemnymi w księgach wieczystych na podstawie § 80.5, 80.6 Rozporządzenia Ministra Spraw Wewnętrznych i Administracji z dnia 9 listopada 2011 r. "W sprawie standardów technicznych."



Legenda
BRANŻA DROGOWA

OŚ DROGI

ISTNIEJĄCA GRANICA PASA DROGOWEGO

KRAWĘŻNIK BETONOWY WYSTAJĄCY

KRAWĘŻNIK BETONOWY WTOPIONY

KRAWĘŻNIK BETONOWY LEŻĄCY

OBRZEŻE BETONOWE

ŚCIEK KRAWĘŻNIKOWY PREFABRYKOWANY

KRAWĘDŹ JEZDNI

NAWIERZCHNIA BITUMICZNA - NOWA KONSTRUKCJA

NAWIERZCHNIA ZAJZDÓW AUTOBUSOWYCH Z KOSTKI BETONOWEJ gr. 8 cm

NAWIERZCHNIA ZAJZDÓW Z KOSTKI BETONOWEJ gr. 8 cm

NAWIERZCHNIA ZAJZDÓW BITUMICZNYCH gr. 8 cm

NAWIERZCHNIA CHODNIKA Z KOSTKI BETONOWEJ gr. 6 cm

KRAWĘDŹ POBOCZA

NAWIERZCHNIA POBOCZA

BARIERA ENERGOCHŁONNA NZWS

BARIERA U-11a typ OLSZTYŃSKI

PRZEPUST POD ZJAZDEM Z ŚCIANKAMI PREFABRYKOWANYMI

PRZEPUST POD ZJAZDEM Z ZBRUKIEM KAMIENNYM

STUDNIA KANALIZACJI DESZCZOWEJ

WPUST DESZCZOWY

ŚCIEK SKARPOWY KPED 01.11

ŚCIEK PODCHODNIKOWY KPED 01.30

Jednostka projektowa:
**Usługi Projektowe i Nadzory "DROMIK"**
ul. Wiejska 65, 82-500 Kwidzyn tel: +48 603 636 976

Nazwa dokumentacji:
Przebudowa drogi powiatowej Grabowo - Rusinowo na odcinku Grabowo - Nebrowo Wielkie

Tytuł rysunku:
Plan zagospodarowania terenu

Branża:
Wielobranżowa

Projektanci:
Projektant branży drogowej:
inż. Włodzimierz Krupa

Nr uprawnień:
1576/EL/90

Podpis:

Projektant branży sanitarnej:
tech. Lucjan Rajkowski

Nr uprawnień:
1354/EI/88

Podpis:

Stadium:
PROJEKT BUDOWLANO - WYKONAWCZY

Data:
12.2018

Skala:
1:500

Nr rys.:
2.33

Województwo: pomorskie
Powiat: kwidziński
Gmina: Kwidzyn, Sadlinki
Dobre: Głina
dz. nr: 60
Trasa Nowy Dwór-Głina

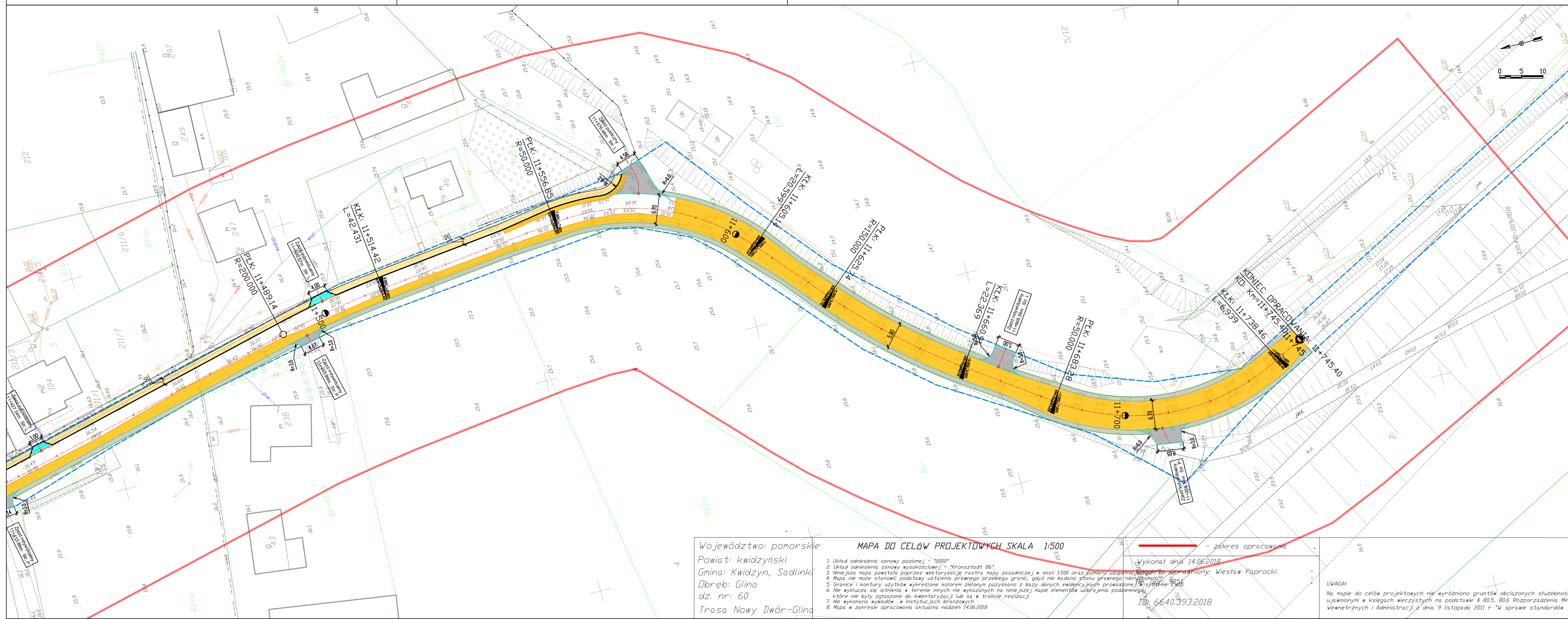
MAPA DO CELÓW PROJEKTOWYCH SKALA 1:500

1. Układ odniesienia osnowy poziomej - "2000"
2. Układ odniesienia osnowy wysokościowej - "Kronsztadt 86"
3. Niniejsza mapa powstała poprzez wektoryzację rastra mapy zasadniczej w skali 1:500 oraz pomiaru uzupełnienia, zgodnie z przepisami o geodezji i kartografii.
4. Mapa nie może stanowić podstawy ustalenia prawnego przebiegu granic, gdyż nie badano stanu prawnego nieruchomości.
5. Granice i kontury użytków wykreślone kolorem zielonym pozyskano z bazy danych ewidencyjnych prowadzonej w systemie ewidencji gruntów i nieruchomości.
6. Nie wyklucza się istnienia w terenie innych nie wykazanych na niniejszej mapie elementów uzbrojenia podziemnego, które nie były zgłoszone do inwentaryzacji lub są w trakcie realizacji.
7. Nie wykonano wywiadów w instytucjach branżowych.
8. Mapa w zakresie opracowania aktualna nadzień 14.06.2018

Wykonano dnia 14.06.2018
Przebieg drogi - zakres opracowania
Wykonano dnia 14.06.2018
Przebieg drogi - zakres opracowania
Wykonano dnia 14.06.2018
Przebieg drogi - zakres opracowania

ID: 6640.393.2018

UWAGA:
Na mapie do celów projektowych nie wyróżniono gruntów obciążonych służebnościami gruntowymi ujawnianymi w księgach wieczystych na podstawie § 80.5, 80.6 Rozporządzenia Ministra Spraw Wewnętrznych i Administracji z dnia 9 listopada 2011 r. "W sprawie standardów technicznych."



Legenda
BRANŻA DROGOWA

OŚ DROGI

ISTNIEJĄCA GRANICA PASA DROGOWEGO

KRAWĘŻNIK BETONOWY WYSTAJĄCY

KRAWĘŻNIK BETONOWY WTOPIONY

KRAWĘŻNIK BETONOWY LEŻĄCY

OBRIEŻE BETONOWE

ŚCIEK KRAWĘŻNIKOWY PREFABRYKOWANY

KRAWĘDŹ JEZDNI

NAWIERZCHNIA BITUMICZNA - NOWA KONSTRUKCJA

NAWIERZCHNIA ZATOK AUTOBUSOWYCH Z KOSTKI BETONOWEJ gr. 8 cm

NAWIERZCHNIA ZJAZDÓW Z KOSTKI BETONOWEJ gr. 8 cm

NAWIERZCHNIA ZJAZDÓW BITUMICZNYCH gr. 8 cm

NAWIERZCHNIA CHODNIKA Z KOSTKI BETONOWEJ gr. 6 cm

KRAWĘDŹ POBOCZA

NAWIERZCHNIA POBOCZA

BARIERA ENERGOCHŁONNA N2W5

BARIERA U-11a typ OLSZTYŃSKI

PRZEPUST POD ZJAZDEM Z ŚCIANKAMI PREFABRYKOWANYMI

PRZEPUST POD ZJAZDEM Z ZBRUKIEM KAMIENNYM

STUDNIA KANALIZACJI DESZCZOWEJ

WPUST DESZCZOWY

ŚCIEK SKARPOWY KPED 01.11

ŚCIEK PODCHODNIKOWY KPED 01.30

Jednostka projektowa:
**Usługi Projektowe i Nadzory "DROMIK"**
ul. Wiejska 65, 82-500 Kwidzyn tel.: +48 603 636 976

Nazwa dokumentacji:
Przebudowa drogi powiatowej Grabowo - Rusinowo na odcinku Grabowo - Nebrowo Wielkie

Tytuł rysunku:
Plan zagospodarowania terenu

Branża:
Wielobranżowa

Projektanci:
Projektant branży drogowej:
inż. Włodzimierz Krupa

Nr uprawnień:
1576/EL/90

Podpis:

Projektant branży sanitarnej:
tech. Lucjan Rajkowski

Nr uprawnień:
1354/EI/88

Podpis:

Stadium:
PROJEKT BUDOWLANO - WYKONAWCZY

Data:
12.2018

Skala:
1:500

Nr rys.:
2.34

Województwo: pomorskie
Powiat: kwidziński
Gmina: Kwidzyn, Sadlinki
Dbręb: Głina
dz. nr: 60
Trasa Nowy Dwór-Głina

MAPA DO CELÓW PROJEKTOWYCH SKALA 1:500
1. Układ odniesienia osnowy poziomej - "2000"
2. Układ odniesienia osnowy wysokościowej - "Kronsztadt 86"
3. Niniejsza mapa powstała poprzez wektoryzację rastra mapy zasadniczej w skali 1:500 oraz pomiarów uzupełniających w skali 1:500
4. Mapa nie może stanowić podstawy ustalenia prawnego przebiegu granic, gdyż nie badano stanu prawnego nieruchomości
5. Granice i kontury użytków wykreślone kolorem zielonym pozyskano z bazy danych ewidencyjnych prowadzonej w systemie Ewidencja
6. Nie wyklucza się istnienia w terenie innych nie wykazanych na niniejszej mapie elementów urządzenia podziemnego
7. Nie wykonano wywiadów w instytucjach branżowych
8. Mapa w zakresie opracowania aktualna nadziej 14.06.2018

Wykonat dnia 14.06.2018
Współautor: Wiesław Paprocki
Nr: 6640.393.2018

UWAGA!
Na mapie do celów projektowych nie wyróżniono gruntów obciążonych służebnościami gruntowymi
ujawnionymi w księgach wieczystych na podstawie § 80.5, 80.6 Rozporządzenia Ministra Spraw Wewnętrznych i Administracji z dnia 9 listopada 2011 r. "W sprawie standardów technicznych."