




















OBJASNIEN

- | | |
|---|---|
|  | proji. nawierzchnia z kostki betonowej |
|  | proji. chodnik |
|  | proji. ścieżka rowerowa |
|  | proji. wjazd z kostki betonowej |
|  | proji. parking |
|  | proji. poszerzenie bitumiczne |
|  | proji. zatoka autobusowa |
|  | proji. nawierzchnia z kamieniami |
|  | proji. tramwaj |
|  | istn. wjazd z kostki betonowej |
|  | proji. row odwadniający |
|  | proji. umocnienie płytami asfaltu |
|  | proji. ściek z kostki betonowej |
|  | proji. ściek podchodnikowy |
|  | proji. ściek prefabrykowany |
|  | proji. wpust ze studnią i drenem rozszczepiającym |
|  | istn. nawierzchnia z kostki betonowej |
|  | granica opracowania |
|  | proji. zmiana przebiegu ścieżki |

[illegible]