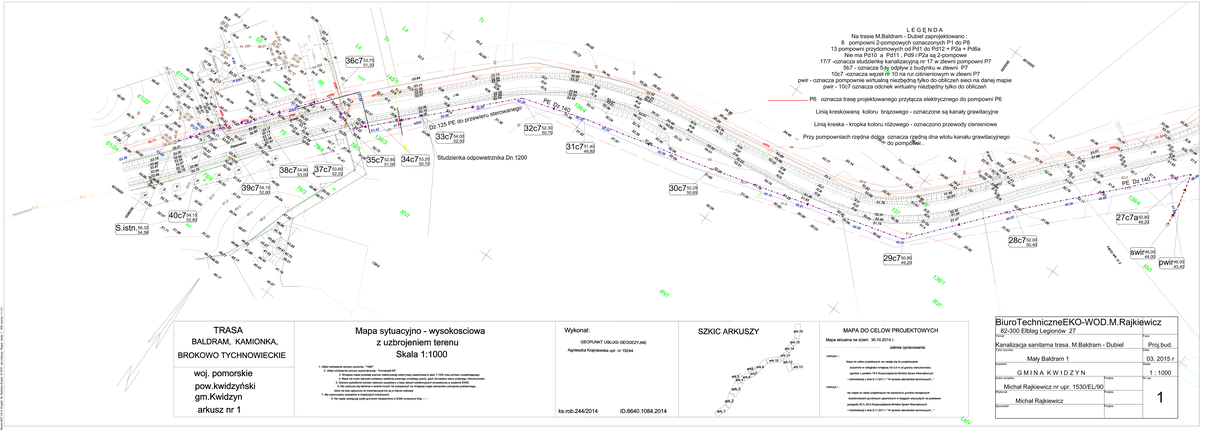

TRASA BALDRAM, KAMIONKA, BROKOWO TYCHNOWIECKIE woj. pomorskie pow.kwidzyński gm.Kwidzyn arkusz nr 1	Mapa sytuacyjno - wysokosciowa z uzbrojeniem terenu Skala 1:1000	Wykonał: GEOPUNKT USŁUGI GEODEZYJNE Agnieszka Krajniewska upr. nr 19244 ka.rob.244/2014 ID.6640.1084.2014	SZKIC ARKUSZY

MAPA DO CELÓW PROJEKTOWYCH
Mapa aktualna na dzień: 30.10.2014 r.
zakres opracowania

Mapa do celów projektowych nie nadaje się do zapytywania
Autorstwo w załączeniu mniejszej niż 0,5 m od granicy nieruchomości,
zgodnie z paragrafem 76 § 5 Rozporządzenia Ministra Spraw Wewnętrznych
i Administracji z dnia 9 11.2011 r.** w sprawie standardów technicznych...*

Mapa do celów projektowych nie nadaje się do zapytywania
Autorstwo w załączeniu mniejszej niż 0,5 m od granicy nieruchomości,
zgodnie z paragrafem 76 § 5 Rozporządzenia Ministra Spraw Wewnętrznych
i Administracji z dnia 9 11.2011 r.** w sprawie standardów technicznych...*

BiuroTechniczneEKO-WOD.M.Rajkiewicz	
82-300 Elbląg Legionów 27	
Kanalizacja sanitarna trasa. M.Baldram - Dubiel	Proj.bud.
Mały Baldram 1	03. 2015 r
G M I N A K W I D Z Y N	1 : 1000
Michał Rajkiewicz nr upr. 1530/EL/90	1
Michał Rajkiewicz	

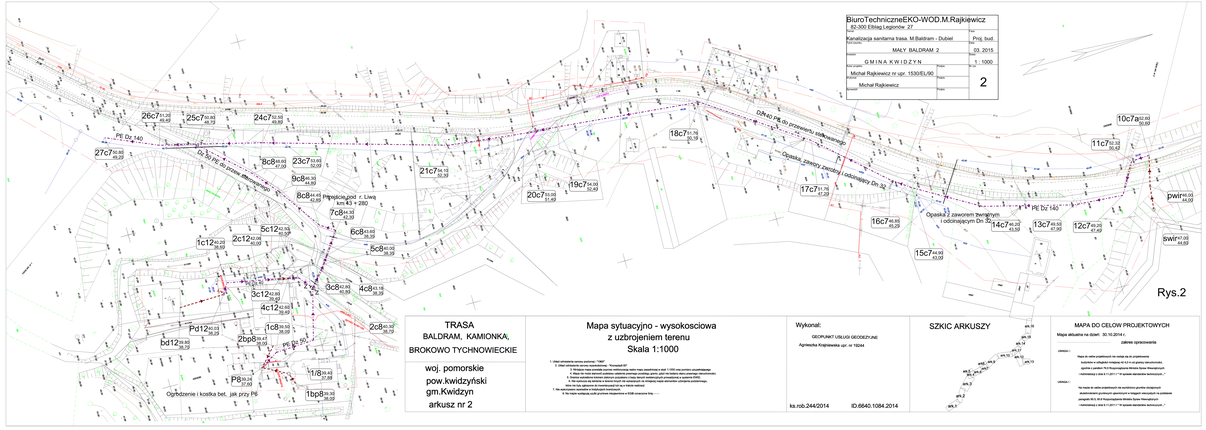

TRASA BALDRAM, KAMIONKA, BROKOWO TYCHNOWIECKIE woj. pomorskie pow.kwidzyński gm.Kwidzyn arkusz nr 2	Mapa sytuacyjno - wysokosciowa z uzbrojeniem terenu Skala 1:1000	Wykonał: GEOPUNKT USŁUGI GEODEZYJNE Agnieszka Krajniewska upr. nr 19244 ka.rob.244/2014 ID.6640.1084.2014	SZKIC ARKUSZY

MAPA DO CELÓW PROJEKTOWYCH
Mapa aktualna na dzień: 30.10.2014 r.
zakres opracowania

Mapa do celów projektowych nie nadaje się do zapytywania
Autorstwo w załączeniu mniejszej niż 0,5 m od granicy nieruchomości,
zgodnie z paragrafem 76 § 5 Rozporządzenia Ministra Spraw Wewnętrznych
i Administracji z dnia 9 11.2011 r.** w sprawie standardów technicznych...*

Mapa do celów projektowych nie nadaje się do zapytywania
Autorstwo w załączeniu mniejszej niż 0,5 m od granicy nieruchomości,
zgodnie z paragrafem 76 § 5 Rozporządzenia Ministra Spraw Wewnętrznych
i Administracji z dnia 9 11.2011 r.** w sprawie standardów technicznych...*

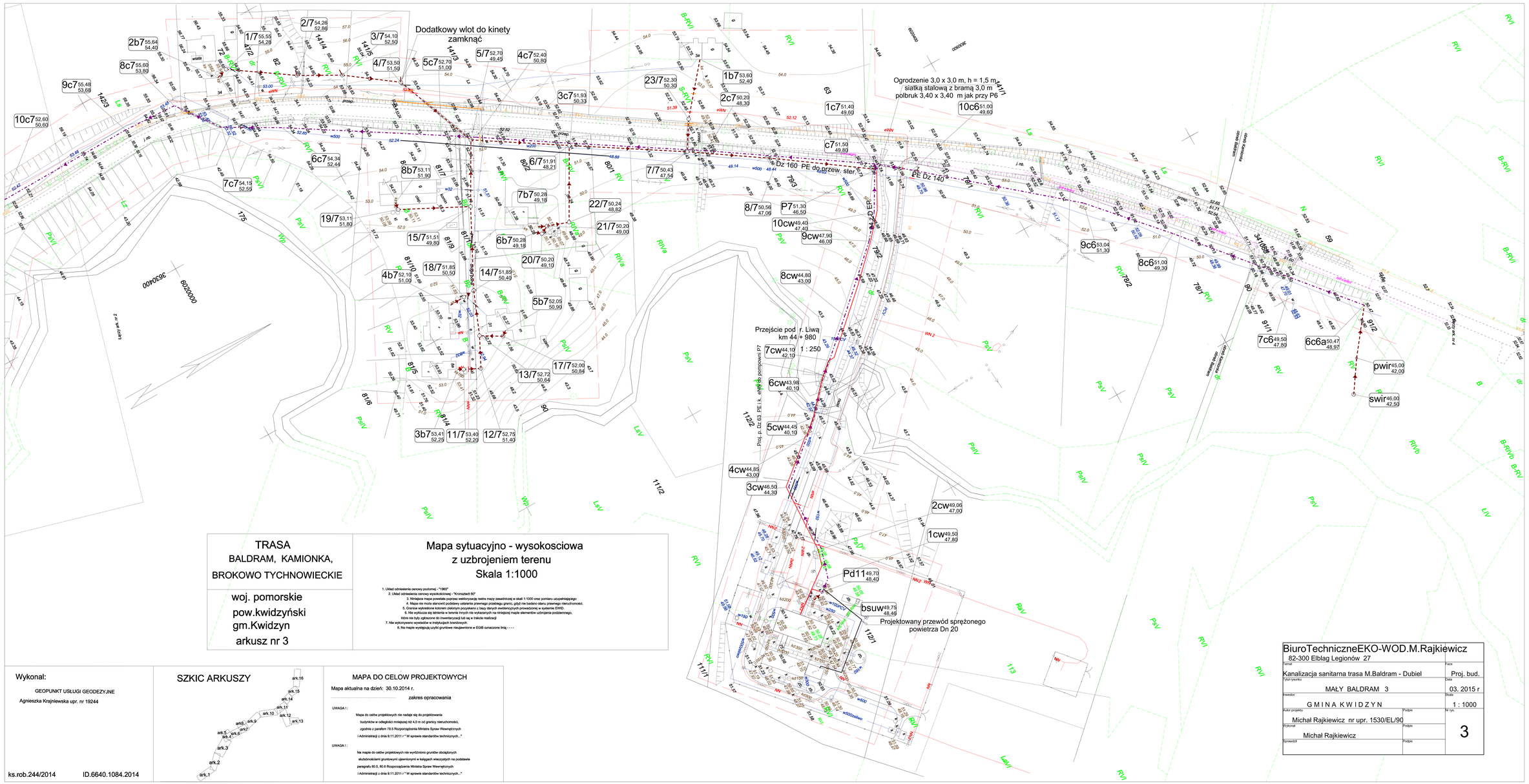

TRASA BALDRAM, KAMIONKA, BROKOWO TYCHNOWIECKIE	Mapa sytuacyjno - wysokosciowa z uzbrojeniem terenu Skala 1:1000
woj. pomorskie pow.kwidzyński gm.Kwidzyn arkusz nr 3	1. Układ odniesienia osnowy poziomej - "1965" 2. Układ odniesienia osnowy wysokościowej - "Kronsztadt 60" 3. Niniejsza mapa powstała poprzez wektoryzację rastra mapy zasadniczej w skali 1:1000 oraz pomiaru uzupełniającego 4. Mapa nie może stanowić podstawy ustalenia prawnego przebiegu granic, gdyż nie badano stanu prawnego nieruchomości. 5. Granice wykreślone kolorem zielonym pozyskano z bazy danych ewidencyjnych prowadzonej w systemie EWID. 6. Nie wykluczа się istnienia w terenie innych nie wykazanych na niniejszej mapie elementów uzbrojenia podziemnego, które nie były zgłoszone do inwentaryzacji lub są w trakcie realizacji 7. Nie wykonywano wywiadów w instytucjach branżowych. 8. Na mapie występują użytki gruntowe nieujawnione w EGiB oznaczone linią - - - -

Wykonal:

GEOPUNKT USŁUGI GEODEZYJNE

Agnieszka Krajniewska upr. nr 19244

SZKIC ARKUSZY

MAPA DO CELOW PROJEKTOWYCH

Mapa aktualna na dzień: 30.10.2014 r.

zakres opracowania

UWAGA ! :

Mapa do celów projektowych nie nadaje się do projektowania budynków w odległości mniejszej niż 4,0 m od granicy nieruchomości, zgodnie z parafem 79.5 Rozporządzenia Ministra Spraw Wewnętrznych i Administracji z dnia 9.11.2011 r " W sprawie standardów technicznych..."

UWAGA ! :

Na mapie do celów projektowych nie wyróżniono gruntów obciążonych służebnościami gruntowymi ujawnionymi w księgach wieczystych na podstawie paragrafu 80.5, 80.6 Rozporządzenia Ministra Spraw Wewnętrznych i Administracji z dnia 9.11.2011 r " W sprawie standardów technicznych..."

ks.rob.244/2014 ID.6640.1084.2014

BiuroTechniczneEKO-WOD.M.Rajkiewicz
82-300 Elblag Legionów 27

Temat Kanalizacja sanitarna trasa M.Baldram - Dubiel	Faza Proj. bud.
Tytuł rysunku MAŁY BALDRAM 3	Data 03. 2015 r
Inwestor G M I N A K W I D Z Y N	Skala 1 : 1000
Autor projektu Michał Rajkiewicz nr upr. 1530/EL/90 / Podpis	Nr rys. 3
Wykonał Michał Rajkiewicz / Podpis	
Sprawdził / Podpis	