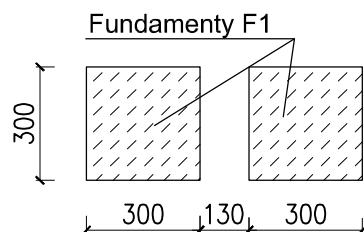
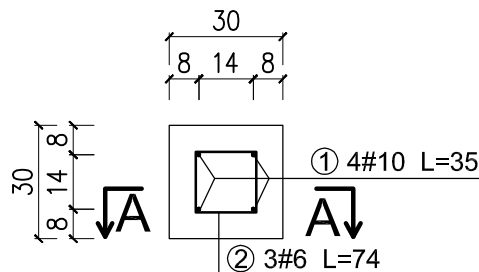


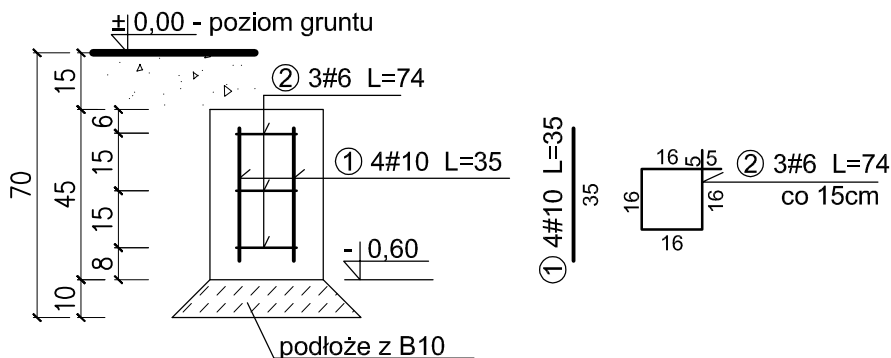
Rzut układu fundamentów



Rzut fundamentu F1



Przekrój A-A



NR	średnica [mm]		Długość [cm]	ilość [szt]	długość całkowita [m]	
	#6	#10			#6	#10
1		10	35	4		1,4
2	6		74	3	2,22	
Długość ogółem [m]					2,22	1,4
Masa jednostkowa [kg/m]					0,222	0,617
Masa ogółem 1 fundamentu [kg]					0,49	0,86
Masa ogółem 2 fundamentów [kg]					0,99	1,73

Stal: A-III, A-I
 Beton B25
 c_{nom}=5cm
 Klasa ekspozycji XC3
 Sztuk 2

MIEJSCA POSTOJOWE - BENOWO			PROJEKTANT SPECJALNOŚĆ KONSTRUKCYJNO- BUDOWLANA	mgr inż. Janusz Winnicki nr upr. POM/0129/POOK/08			
			OPRACOWAŁ:	mgr inż. Adam Obuchowski			
OBIEKT:	MIEJSCA POSTOJOWE		BIURO USŁUG PROJEKTOWYCH Janusz Winnicki ul. Kopernika 3 82-500Kwildzyn Tel. (55) 279 25 01 <small>janusz.winnicki@gmail.com</small>				
ADRES:	dz. nr 414/1 obręb Benowo j.e. 220705_2 Ryjewo			NAZWA RYSUNKU: Tablica informacyjna - fundamenty prefabrykowany			NUMER RYSUNKU:
INWESTOR:	GMINA RYJEWO ul. Lipowa 1 82-420 Ryjewo			BRANŻA: KONSTRUKCJA			4
				FAZA:	DATA:	SKALA:	
				Z.R.B.	12.2016	1:20	