




PROJEKTOWANE OZNAKOWANIE SZLAKU ROWEROWEGO

OZNAKOWANIE PIONOWE	SŁUPEK ZNAKU	IŁOŚĆ	UWAGI
 R-4 prj	PROJ.	2	BRAK
 E-12 prj	PROJ.	2	BRAK
 E-12 prj	PROJ.	1	BRAK



PRO-DESIGNERS
mgr inż. ŁUKASZ KOTULSKI
80-175 Gdańsk, ul. Aleksandry Gabrielskiej 23D/1
e-mail: biuro@pro-designers.pl
tel. kom. +48 607 125 664

Zadanie/Obiekt	Pomorskie Trasy Rowerowe o znaczeniu międzynarodowym R10 i Wiślana Trasa Rowerowa R9 - Partnerstwo Gminy Kwidzyn. Oznakowanie szlaku rowerowego na terenie Gminy Kwidzyn.		
Adres	Gmina: Kwidzyn Obręb: Nowy Dwór		
Inwestor	Gmina Kwidzyn, 82-500 Kwidzyn, ul. Grudziądzka 30		Stadium projektu
Nazwa Tomu	Projekt Wykonawczy		P.W.
Nazwa Teczki/ opracowania	Stała Organizacja Ruchu		Branża
Tytuł rysunku	PLAN SYTUACYJNY		Drogowa
Zespół projektowy	imię i nazwisko	nr uprawnień	podpis
Opracował	tech. Marcin Potrzebowski		Data opracowania
			02/2017
			Rys nr: 2.2
			Skala: 1:500