

<p align="center"><b>BIURO TECHNICZNE „EKO-WOD”</b>  <i>Michał Rajkiewicz</i>  82-300 Elbląg ul. Legionów 27  tel. i fax. 0 /.../ 55 232-32-26 kom. 603-897-556  e-mail: <a href="mailto:MRajkiewicz@poczta.fm">MRajkiewicz@poczta.fm</a>  REGON 170081742      NIP 578-171-21-74</p>																											
Inwestorzy : <del>1/ URZĄD GMINY KWIDZYN</del> 82-500 Kwidzyn, ul. Grudziądzka 30 2/ PRZEDSIĘBIORSTWO WODOCIĄGOWO - KANALIZACYJNE Sp. z O.O. w KWIDZYNIE Ul. Sportowa 29, 82 500 KWIDZYN		Znak rejestracyjny 4/2007																									
<p>Stadium opracowania:      <b>PROJEKT BUDOWLANY</b></p> <p>Tytuł:      <b>KANALIZACJA SANITARNA</b>  <b>GURCZ – PODZAMCZE w GMINIE KWIDZYN</b></p> <p align="center"><b>PRZEJŚCIA POD DROGAMI WOJEWÓDZKIMI</b></p> <p>Działki nr : 115, 144 obręb Gurcz      droga nr 607 Gurcz -Ryjewo  109      obręb Ryjewo      droga nr 518 Gurcz – Kwidzyn  102, 252/2 obręb Podzamcze droga nr 518      „      „  96      obręb Baldram      droga nr 518      „      „  34      obręb Podzamcze      droga nr 529 Podzamcze - Brachlewo</p> <p align="center">Niniejszy projekt budowlany oraz projekt zagospodarowania terenu  stanowi integralną część decyzji z dnia 20.10.2008r.  Nr <u>DP-T/PB/386/2008</u></p> <p><b>Branża: sanitarna</b></p> <p align="center">POMORSKI URZĄD WOJEWÓDZKI  w GDAŃSKU  ul. Okopna 21  80-810 GDAŃSK (70)  Elbląg maj 2008r.</p> <p align="right">z up. Wojewody Pomorskiego <b>4</b>  <i>arch. Adam Madejski</i>  <b>KIEROWNIK ODDZIAŁU</b>  Budownictwa Hydrotechnicznego i Morskiego</p> <table border="1"> <thead> <tr> <th>Funkcja</th> <th>Imię i nazwisko</th> <th>Nr upraw. proj.</th> <th>Podpis</th> </tr> </thead> <tbody> <tr> <td>Gł. Projektant</td> <td>Mgr inż. Michał Rajkiewicz</td> <td>1530/EL/90</td> <td><i>Rajkiewicz</i></td> </tr> <tr> <td>Projektant</td> <td>Mgr inż. Przemysław Jaskólski</td> <td></td> <td></td> </tr> <tr> <td>Kreślarz</td> <td></td> <td></td> <td></td> </tr> <tr> <td>Sprawdzający</td> <td>Inż. Ryszard Rynkowski</td> <td>1894/EL/94</td> <td><i>Ry</i></td> </tr> <tr> <td>Kierownik pracowni</td> <td>Mgr inż. Michał Rajkiewicz</td> <td>1530/EL/90</td> <td><i>Rajkiewicz</i></td> </tr> </tbody> </table>				Funkcja	Imię i nazwisko	Nr upraw. proj.	Podpis	Gł. Projektant	Mgr inż. Michał Rajkiewicz	1530/EL/90	<i>Rajkiewicz</i>	Projektant	Mgr inż. Przemysław Jaskólski			Kreślarz				Sprawdzający	Inż. Ryszard Rynkowski	1894/EL/94	<i>Ry</i>	Kierownik pracowni	Mgr inż. Michał Rajkiewicz	1530/EL/90	<i>Rajkiewicz</i>
Funkcja	Imię i nazwisko	Nr upraw. proj.	Podpis																								
Gł. Projektant	Mgr inż. Michał Rajkiewicz	1530/EL/90	<i>Rajkiewicz</i>																								
Projektant	Mgr inż. Przemysław Jaskólski																										
Kreślarz																											
Sprawdzający	Inż. Ryszard Rynkowski	1894/EL/94	<i>Ry</i>																								
Kierownik pracowni	Mgr inż. Michał Rajkiewicz	1530/EL/90	<i>Rajkiewicz</i>																								

## 1. Przedmiot opracowania

Przedmiotem opracowania jest wyciąg z projektu p.t. „Kanalizacja sanitarna Gurcz- Podzamcze w Gminie Kwidzyn „ w zakresie przejścia kanałami sanitarnymi pod drogami wojewódzkimi nr 607, 529 i 518 w Gminie Kwidzyn i Ryjewo.

## 2. Podstawa opracowania

Podstawą opracowania projektu kanalizacji sanitarnej Gurcz – Podzamcze jest umowa z dnia 12.02.2007r. pomiędzy Przedsiębiorstwem Wodociągowo- Kanalizacyjnym Sp. z o.o. w Kwidzynie a „Biurem Technicznym EKO-WOD” Michał Rajkiewicz z Elbląga.

Od strony technicznej podstawą opracowania jest:

- 1) mapa do celów projektowych 1 : 500 dostarczona przez Inwestora,
- 2) wizje lokalne

## 3. Projektowane przejścia pod drogami wojewódzkimi

W opracowanym projekcie j.w. kierując się zasadą optymalności technicznej i ekonomicznej przewidziano 2 przejścia przewodów kanalizacyjnych pod drogą wojewódzką Gurcz – Ryjewo nr 607 i 17 przejść pod drogą wojewódzką Gurcz – Kwidzyn nr 518 oraz jedno pod drogą nr 529. Z tym, że jedno przejście w drodze nr 607 i jedno w drodze nr 518 znajduje się w poboczu tych dróg. Pozostałe przejścia są przejściami prostopadłymi do dróg z wyjątkiem jednego nr 14 które ze względu na istniejącą sytuację jest ukośne.

### 3.a. Przejścia pod drogą wojewódzką nr 607 w Gurczu

Przejście przewodu ciśnieniowego PE Dn 90 pod drogą nr 607 w Gurczu oznaczoną w tym miejscu jako działka 115 projektuje się z jednoczesnym przejściem pod rzeką Stary Nogat. Przejście to projektuje się wykonać w rurze ochronnej Dn 250 PE na całej szerokości pasa drogowego i rzeki, wprowadzonej pod drogą i dno rzeki przewiertem sterowanym wg załączonego rysunku.

Przed pasmem drogowym zaprojektowano studzienkę Dn 1200 z odpowietrznikiem do odprowadzenia gromadzących się w przewodzie gazów. Gazy te po przejściu przez filtr oczyszczający w studziencie odpowietrznikiem ujdą do atmosfery.

W związku z brakiem możliwości budowy kanału grawitacyjnego Dn 160 z budynku nr 12 poza pasem drogowym uzyskano zgodę na budowę tego kanału i w części przewodu tłocznego Dn 40 w pasie drogowym, w poboczu jezdni. Przejście przewodu grawitacyjnego Dn 160 przez jezdnię zaprojektowano przeciskiem w rurze ochronnej Dn 250.

### 3.b. Przejścia pod drogą wojewódzką nr 518 Gurcz- Kwidzyn

Zaprojektowano 17 przejść pod drogą wojewódzką nr 518, z tym, że jedno przejście – w Marezie jest włączeniem się przewodu ciśnieniowego poprzez kanał grawitacyjny do kanału istniejącego, który znajduje się w pasie drogowym na wysokości budynku nr 93.

Pozostałe przejście pod tą drogą są prostopadłe lub prawie prostopadłe do kierunku drogi z wyjątkiem jednego w Podzamczu na wysokości budynków nr 9 i nr 10, które to przejście ze względu na istniejące warunki jest pod kątem 45°.



4

Miejsce i data:

Kwidzyn, 06 wrzesień 2007

**STAROSTWO POWIATOWE  
ZESPÓŁ UZGADNIANIA  
DOKUMENTACJI PROJEKTOWEJ  
ul. Warszawska 19  
82-500 KWIDZYN**

*La zgodności  
Rajkiewicz*

**BIURO TECHNICZNE "EKO-WOD" -  
MICHAŁ RAJKIEWICZ  
82-300 ELBLĄG  
ul. LEGIONÓW 27**

Wasz znak: -- z dnia: 2007.08.10  
Wniosek nr 162/2007 z dnia 2007.08.13

Data wydania opinii: 2007.09.06

## OPINIA

Na podstawie art. 28 ust.1 ustawy z dnia 17 maja 1989 r. - Prawo geodezyjne i kartograficzne (Dz. U. z 2000 r. Nr 100, poz. 1086 i Nr 120, poz. 1268), § 11 ust 1 rozporządzenia Ministra Rozwoju Regionalnego i Budownictwa z dnia 2 kwietnia 2001 r. w sprawie geodezyjnej ewidencji sieci uzbrojenia terenu oraz zespołów uzgadniania dokumentacji projektowej (Dz. U. z 2001 r. Nr 38, poz. 455) oraz Zarządzenia Starosty z dnia 20 listopada 2001 r. Nr 36 - Zespół Uzgadniania Dokumentacji Projektowej

### UZGADNIA na posiedzeniu w dniu 2007.08.14

#### Projekt kanalizacji sanitarnej

Lokalizacja obiektu: Gurcz-Podzamcze-Mareza

Inwestor realizowanego obiektu: **URZĄD GMINY KWIDZYN  
82-500 KWIDZYN  
ul. GRUDZIĄDZKA 30**

#### UWAGI I ZALECENIA do opinii WG. 162/2007

1. Uzgodnienie zachowuje ważność przez okres 3 lat od dnia wydania.
2. Uzgodnienie traci ważność gdy inwestor lub organ administracji architektoniczno-budowlanej a także organ nadzoru budowlanego powiadomią o utracie ważności, zmianie lub uchyleniu decyzji:
  - o warunkach zabudowy i zagospodarowania terenu wydanej przed dniem 11 lipca 2003 r.,
  - o warunkach zabudowy,
  - o ustaleniu lokalizacji inwestycji celu publicznego,
  - o zatwierdzeniu projektu budowlanego,
  - pozwoleniu na budowę.

POWIAZSKI URZĄD KONTROLNY  
w GDANSKU  
ul. Okopowa 21/27  
80-810 GDANSK  
(70)

3. O wystąpieniu w/w przypadków (pkt 2) inwestor jest zobowiązany zawiadomić bezzwłocznie tutejszy Zespół.
4. Wszystkie odstępstwa od uzgodnionej dokumentacji wymagają dodatkowego uzgodnienia w tutejszym Zespole.
5. Przed wejściem w teren należy uzyskać zgodę właścicieli gruntów na ułożenie przewodów uzbrojenia podziemnego na ich nieruchomościach.
6. Inwestorzy są obowiązani do zapewnienia wyznaczenia przez jednostki uprawnione do wykonywania prac geodezyjnych, usytuowania w terenie obiektów budowlanych wymagających pozwolenia na budowę.
7. Po zrealizowaniu niniejszego obiektu, należy zlecić uprawnionej jednostce wykonawstwa geodezyjnego inwentaryzację powykonawczą (w przypadku przewodów podziemnych przed ich zasypaniem).
8. Integralną część niniejszego uzgodnienia stanowią mapy z uwidocznionym projektem inwestycji.
9. Wszystkie trwałe znaki geodezyjne podlegają ochronie.

#### **10. Inne uwagi i zalecenia wynikające z protokołu posiedzenia ZUDP:**

Bez uwag.

/Przewodniczący Zespołu Uzgadniania  
Dokumentacji Projektowej/

Zup Stanisław  
Maria Zupa  
Przewodniczący ZUDP



GP 7331-110/07

Decyzja niniejsza stała

s.c. ostateczna

dnem 14 sierpnia 2007 r.

idźsyn, dnia 8 września 2007 r. zgodnie

podpis

Kwidzyn, dnia 20 lipca 2007 r.

## DECYZJA Nr GP - ULICP - 11/07

Na podstawie art. 104 ustawy z dnia 14 czerwca 1960 r. - Kodeks postępowania administracyjnego (Dz. U. z 2000 r. Nr 98, poz. 1071 z późn. zmianami), art. 4 ust. 2 pkt 2, art. 52, art. 53 ust. 3-5, art. 54 - 56, art. 59 - 61 i art. 64 ust. 1 ustawy z dnia 27 marca 2003r. o planowaniu i zagospodarowaniu przestrzennym (Dz. U. Nr 80, poz. 717 z późn. zmianami), § 3, § 4 ust. 1 i 4, § 5 ust. 2, § 6 ust. 2, § 7 ust. 1 i 2, § 8 i 9 rozporządzenia Ministra Infrastruktury z dnia 26 sierpnia 2003r. w sprawie sposobu ustalania wymagań dotyczących nowej zabudowy i zagospodarowania terenu w przypadku braku miejscowego planu zagospodarowania przestrzennego (Dz. U. Nr 164, poz. 1588) oraz § 2 i § 3 rozporządzenia Ministra Infrastruktury z dnia 26 sierpnia 2003r. w sprawie oznaczeń i nazewnictwa stosowanych w decyzji o ustaleniu lokalizacji inwestycji celu publicznego oraz w decyzji o warunkach zabudowy (Dz. U. Nr 164, poz. 1589),

po rozpatrzeniu wniosku Przedsiębiorstwa Wodociągowo - Kanalizacyjnego Sp. z o.o. w Kwidzynie przy ul. Sportowej 29, z dnia 26 kwietnia 2007 r.

### USTALAM LOKALIZACJĘ INWESTYCJI CELU PUBLICZNEGO

dla inwestycji na nieruchomościach położonych w obrębach geodezyjnych Gurcz, Podzámce, Mareza, Baldram w Gminie Kwidzyn oraz w obrębie geodezyjnym Jałowiec w Gminie Ryjewo

1. Rodzaj inwestycji: budowa kanalizacji sanitarnej Gurcz - Podzámce oraz główny kolektor tłoczny Mareza - Podzámce.
2. Warunki i szczegółowe zasady zagospodarowania terenu oraz jego zabudowy wynikające z ustaleń przepisów odrębnych:
  - 1) w zakresie ochrony i kształtowania ładu przestrzennego:
    - a) zadaniem planowanej inwestycji jest budowa kanalizacji sanitarnej na terenie obrębów geodezyjnych Gurcz, Podzámce, Baldram, Mareza w tym kolektor tłoczny Mareza - Podzámce, składającej się z:
      - przepompowni  $\times 1,5 \text{ W} = 40,5 \text{ kW}$  oraz 13 przepompowni  $\times 3,0 \text{ kW} = 39 \text{ kW}$ ;
      - kanałów grawitacyjnych o średnicy 160 mm oraz rurociągów tłocznych o średnicy 63 do 110 mm;
    - b) projektowana sieć ma na celu przetłoczenie ścieków do sieci miejskiej w Kwidzynie;
    - c) należy zachować bezpieczną strefę od istniejących budynków mieszkalnych,
    - d) należy sieć zaprojektować tak by nie tworzyła kolizji z innymi sieciami podziemnymi w terenie.
  - 2) w zakresie ochrony środowiska i zdrowia ludzi oraz dziedzictwa kulturowego i zabytków:
    - a) podczas budowy sieci podziemnej i przyłączy jak i innych urządzeń należy zachować istniejącą zieleni wysoką,
    - b) na przedmiotowym terenie nie występują ograniczenia wynikające z ochrony dziedzictwa kulturowego,
  - 3) warunki obsługi w zakresie infrastruktury technicznej i komunikacji:
    - a) zaopatrzenie w wodę: nie ustala się,
    - b) zasilanie w energię elektryczną na podstawie warunków technicznych wydanych przez Koncern Energetyczny ENERGA SA Oddział w Elblągu, Rejon Energetyczny Kwidzyn,
    - c) odprowadzenie ścieków sanitarnych: nie ustala się,
    - d) obsługa komunikacyjna w oparciu o istniejące drogi na warunkach określonych przez zarządcę drogi,
  - 4) wymagania dotyczące ochrony interesów osób trzecich:
    - a) trasa projektowanej kanalizacji sanitarnej wymaga uzyskania zgody właścicieli działek przez które będzie przebiegać,
    - b) stopień wykorzystania, modernizacji i rozbudowy oraz zakres ewentualnej likwidacji wewnętrznych sieci uzbrojenia terenu, urządzeń inżynierskich i melioracyjnych oraz stref ich uciążliwości, znajdujących się na obszarze opracowania, określić należy, stosowanie

URZĄD GMINY KWIDZYN  
ul. Grudziądzka 30  
82-500 KWIDZYN  
tel. (055) 279 23 88, 26123 52  
fax (055) 279 23 06

Za zgodność  
z oryginałem

PODZIAŁ LIT. W. K. 21/27  
Kwidzyn, dnia 21/27  
Krzysztof Michałski  
D. CZASZCZYCY WÓJCIK



- do programu inwestycji, na etapie projektu budowlanego w oparciu o szczegółowe rozwiązania projektowe, wynikające z technicznych warunków realizacji inwestycji ,
- c) niniejsza decyzja nie rodzi praw do terenu oraz nie narusza własności i uprawnień osób trzecich.

3. Linie rozgraniczające teren inwestycji: - przebieg planowanej inwestycji określa załącznik nr 1 do niniejszej decyzji.

4. Wymagane uzgodnienia:

- 1) projekt uzgodnić w Zespole Uzgadniania Dokumentacji Projektowej Starostwa Powiatowego w Kwidzynie,
- 2) należy uzyskać warunki techniczne podłączenia do sieci infrastrukturalnych u zarządców tych sieci.

Decyzja niniejsza nie rodzi praw do terenu oraz nie narusza własności i uprawnień osób trzecich.

W celu uzyskania pozwolenia na budowę należy przedłożyć:

- 1) projekt budowlany wraz z opiniami i uzgodnieniami określonymi w niniejszej decyzji opracowany zgodnie z wymogami Prawa budowlanego (Dz. U. z 2003r. Nr 207, poz. 2016 z późn. zmianami) oraz rozporządzeniem Ministra Infrastruktury z dnia 3 lipca 2003r. w sprawie szczegółowego zakresu i formy projektu budowlanego:
  - projekt zagospodarowania terenu opracowany na aktualnym podkładzie syt. – wys. w skali 1:500,
  - projekt budowlany w 4 egz.
- 2) oświadczenie o posiadaniu praw do dysponowania nieruchomością na cele budowlane,
- 3) ostateczną decyzję o ustaleniu lokalizacji inwestycji celu publicznego,
- 4) decyzję o środowiskowych uwarunkowaniach zgody na realizację przedsięwzięcia.

#### UZASADNIENIE

Dnia 26 kwietnia 2007r. wpłynął wniosek Przedsiębiorstwa Wodociągowo – Kanalizacyjnego Sp. z o.o. w Kwidzynie o ustalenie lokalizacji inwestycji celu publicznego dla inwestycji polegającej na budowie kanalizacji sanitarnej Gurcz – Podzamcze oraz główny kolektor tłoczny Mareza -Podzamcze.

Z uwagi na to, że na obszar przez który przebiega planowana inwestycja brak jest miejscowego planu zagospodarowania przestrzennego oraz w związku z tym, że nie istnieje obowiązek jego sporządzenia na przedmiotowy teren, wynikający z art. 14 ust. 7 ustawy o planowaniu i zagospodarowaniu przestrzennym, zgodnie z art. 4 ust. 2 pkt. 1 tej ustawy określenie sposobów zagospodarowania i warunków zabudowy następuje w drodze decyzji o lokalizacji inwestycji celu publicznego.

O wszczęciu postępowania zawiadomiono strony w sposób określony w art. 53 ust. 1 ustawy o planowaniu i zagospodarowaniu przestrzennym.

Po przeprowadzeniu analizy warunków i zasad zagospodarowania terenu, a także stanu faktycznego i prawnego terenu, stwierdzono, że realizacja przedmiotowej inwestycji jest zgodna z przepisami szczególnymi.

W związku z powyższym orzeczono, jak w sentencji decyzji.

#### POUCZENIE

Zgodnie z art. 127 § 2 oraz z art. 129 § 1 i § 2 KPA od niniejszej decyzji służy stronom odwołanie do Samorządowego Kolegium Odwoławczego w Gdańsku, za pośrednictwem Wójta Gminy Kwidzyn, w terminie 14 dni od daty jej otrzymania.

Załączniki:

- 1) Załączniki nr 1: część graficzna decyzji – mapa w skali 1:1000 z zaznaczonym przebiegiem planowanej inwestycji,



6 -3A-

2) Załącznik nr 2: analiza uwarunkowań.



*Za wyodrębnienie*  
*Royt*  
*Royt*

Woj. W O J T A  
Krzysztof Michalski  
p.o. ZASTĘPCY WOJTA

Otrzymują:

- 1) Przedsiębiorstwo Wodociągowo – Kanalizacyjne Kwidzyn Sp. z o.o. 82-500 Kwidzyn, ul. Sportowa 29.
- 2) POLIMA Spółka Akcyjna w Gurczu.
- 3) Agencja Nieruchomości Rolnych, ul. Wołyńska 19, 82-200 Malbork.
- 4) Zarząd Dróg Wojewódzkich, ul. Mostowa 11A, Gdańsk.
- 5) Gospodarstwo Rolne Gurcz.
- 6) Gminna Spółdzielnia „Samopomoc Chłopska”, ul. Braterstwa Narodów 46, 82-500 Kwidzyn.
- 7) Elżbieta i Andrzej Krajnik.
- 8) Zuzanna i Ryszard Królik.
- 9) Anna Wudarczyk.
- 10) Jan Rozmaity.
- 11) Łukasz Moczydłowski.
- 12) Bożena i Wincenty Kot.
- 13) Anna i Jarosław Koziol.
- 14) Natalia i Wiesław Leszczyńscy.
- 15) Michał Kopik.
- 16) Irena i Jan Koziol.
- 17) Henryka i Alfons Dowgiałowicz.
- 18) Marian Świdorski.
- 19) Zdzisław Świdorski.
- 20) Wiesław Świdorski.
- 21) Zarząd Melioracji i Urządzeń Wodnych, ul. Sucha 12, 80-531 Gdańsk.
- 22) Danuta i Ireneusz Bieleccy.
- 23) Barbara i Edward Heron.
- 24) Adam i Maria Kreczmar.
- 25) Henryka i Marian Łabądz.
- 26) Maria i Roman Neumann.
- 27) Elżbieta i Adam Wąsikowscy.
- 28) Wiesława i Jerzy Słupek.
- 29) Mieczysława Chojnacka.
- 30) Damian Rogowski.
- 31) Regina i Stefan Budzich.
- 32) Małgorzata i Grzegorz Jasińscy.
- 33) Danuta i Kazimierz Kichler.
- 34) Teresa i Kazimierz Lewandowscy.
- 35) Renata i Czesław Paciorek.
- 36) Anna i Jan Sokół.
- 37) Halina i Jerzy Weiss.
- 38) Krystyna Orszewska.
- 39) Melania Wilmańska.
- 40) Tomasz Majka.
- 41) Barbara i Henryk Baliccy.
- 42) Irena i Ernest Kasperek.
- 43) Marianna i Janusz Lelińscy.
- 44) Barbara i Jan Szydlik.
- 45) Jan i Janina Wereda.
- 46) Jadwiga i Stanisław Zięciak.
- 47) Barbara i Jerzy Adamczyk.
- 48) Krystyna i Grzegorz Tuchowscy.
- 49) Teresa Czamecka.
- 50) Urszula Juszczyk.
- 51) Janina Mankin.
- 52) Janusz Mankin.

POMORSKI URZĄD WOJEWÓDZKI  
w GDĄŃSKU  
ul. Okopowa 21/27  
80-810 GDĄŃSK  
(70)

- 53) Henryk i Ludwika Herzberg.
- 54) Teresa i Jan Adamkiewicz.
- 55) Iwona i Mirosław Kołodziejscy.
- 56) Marianna i Stanisław Kubala.
- 57) Zofia i Zbigniew Kwiatkowsky.
- 58) Teresa i Ginter Markowsky.
- 59) Władysław i Helena Skrzypek.
- 60) Janina i Henryk Szlachetka.
- 61) Teresa i Ryszard Wilemsky.
- 62) Elżbieta i Andrzej Wiśniewsky.
- 63) Ewa i Sławomir Maziarz.
- 64) Genowefa i Zygmunt Rokita.
- 65) Halina i Dariusz Warelich.
- 66) Krystyna i Henryk Zakiersky.
- 67) Agnieszka i Robert Świdersky.
- 68) Wiesław Neumann.
- 69) Barbara Wiwatowska.
- 70) Jan Seremak.
- 71) Reinhard Papke.
- 72) Teresa Hantel.
- 73) Krzysztof Ramik.
- 74) Henryk Król.
- 75) Mirosław Podsiadły.
- 76) Jan i Barbara Regenbrecht.
- 77) Irena i Marian Sagan.
- 78) Stanisław Sagan.
- 79) Tomasz Piowczyk.
- 80) Ewa Preuss.
- 81) Aleksander Świerczek.
- 82) Anita Lenzner – Mruczkowska i Hubert Mruczkowski.
- 83) Cecylia Bubicz.
- 84) Ewa Chojnacka.
- 85) Jan i Marianna Wasążnik.
- 86) Joachim Wojke.
- 87) Anna i Józef Majrowsky.
- 88) Karol Błaszaków.
- 89) Stanisław Chojnacki.
- 90) Krystyna Janaczek.
- 91) Krystyna i Roman Marchlewsky.
- 92) Jadwiga i Leszek Świerczek.
- 93) Bogdan Przychodzki.
- 94) Waldemar Prusiecki.
- 95) Bożena i Marian Kawiak.
- 96) Anna i Jerzy Rzepka.
- 97) Wanda i Roman Walkusz.
- 98) Antoni Malinowski.
- 99) Zenon Mielnik.
- 100) Sławomir Okoński.
- 101) Wiesław Płoszaj.
- 102) Irena Chowaniec.
- 103) Zbigniew Przychodzki.
- 104) Andrzej Chowaniec.
- 105) Oresta Płoszaj.
- 106) Jadwiga Chowaniec.
- 107) Stefan Chowaniec.
- 108) Ryszard Chowaniec.
- 109) Danuta Chmiel.
- 110) Zbigniew Chowaniec.
- 111) Wiesława i Zbigniew Wilma.
- 112) Wojciech Szymanik.



*La zgodności*  
*Raj. Rajl*

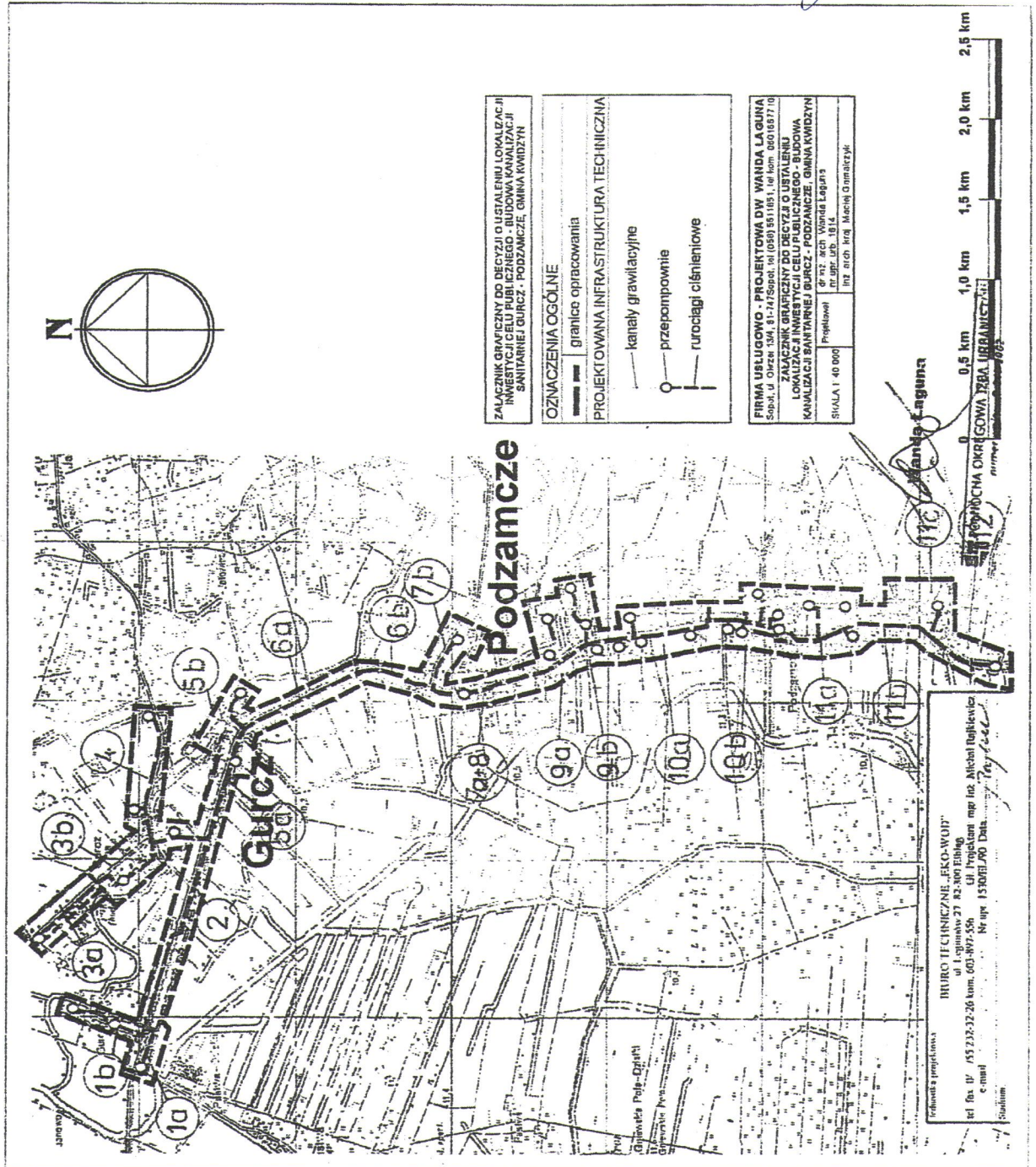
- 113) Edward i Małgorzata Żyła.
- 114) Adam Żyła.
- 115) Edyta i Dariusz Tarsa.
- 116) Krystyna i Stanisław Pielak.
- 117) Alicja i Grzegorz Grupscy.
- 118) Jarosław Andrzejczak.
- 119) Franciszek Dobosz.
- 120) Roman Grębski.
- 121) Marian i Teresa Grębscy.
- 122) Stanisław Juchta.
- 123) Marek Kozłowski.
- 124) Piotr Lange. Paweł Lange.
- 125) Olimpia Mielnik.
- 126) Maria i Leszek Świderscy.
- 127) Andrzej Marchlewski.
- 128) Andrzej i Daniela Napiórkowscy.
- 129) Zofia i Andrzej Sawiccy.
- 130) Maria i Czesław Czeszejko - Sochaccy.
- 131) Marianna Jaroszyńska.
- 132) Adam Sulej.
- 133) Aniela Grębska.
- 134) Mariusz Grębski.
- 135) Katarzyna i Tomasz Enerlich.
- 136) Piotr Paapke.
- 137) Jan i Irena Pielak.
- 138) Jadwiga Telejko.
- 139) Stanisław Kucharczyk.
- 140) Zofia i Marek Kozłowski.
- 141) Małgorzata i Zbigniew Robaczyński.
- 142) Adam Stosik.
- 143) Weronika i Leszek Szmidt.
- 144) Sławomir Koroluk.
- 145) Stanisław Sawicki.
- 146) Jan, Wiesław, Henryk, Henryka, Janina, Krzysztof, Ryszard, Mieczysław, Marianna, Elżbieta Masny.
- 147) Bolesław Masny.
- 148) Bernard Strylik.
- 149) Katarzyna i Przemysław Justa.
- 150) Krystyna i Mieczysław Żebrowscy.
- 151) Łukasz Sawicki.
- 152) Bożena i Jan Widziajło.
- 153) Teresa Widziajło.
- 154) Zdzisława i Piotr Lech.
- 155) Ewa i Mirosław Jasiński.
- 156) Stanisław Juchta.
- 157) Helena i Zdzisław Baliccy.
- 158) Renata i Jarosław Dulian.
- 159) Maria Fryczyńska.
- 160) Władysława i Zbigniew Kozioł.
- 161) Maria i Bogdan Przychodzy.
- 162) Alina Baprawska.
- 163) Zygmunt Baprawski.
- 164) Barbara Horzempa.
- 165) Elżbieta i Bogusław Królik.
- 166) Małgorzata Enerlich - Kamińska i Daniel Kamiński.
- 167) Gmina Kwidzyn z siedzibą w Kwidzynie, ul. Grudziądzka 30, 82 - 500 Kwidzyn, - stanowisko ds. zasobów mienia komunalnego w Urzędzie Gminy Kwidzyn.

**Projekt decyzji przygotowała:**

Dr inż. arch. Wanda Łaguna - uprawnienia urbanistyczne nr 1614

POWORSKI URZĄD WOJEWÓDZKI  
w GDAŃSKU  
ul. Okopowa 21/27  
80-810 GDAŃSK  
(70)

Chęć zgodności  
Raj  
Raj



Załącznik nr 1 do decyzji Wójta Gminy Kwidzyn  
Nr CP-WUCP M / 1 a data 2019.02.01  
ul. Grodzińska 80  
83-500 KWIDZYN

2 UP. WÓJTA  
Krzysztof Michalski  
ZASTĘPCY WÓJTY  
POMORSKI URZĄD WOJEWÓDZKI  
w GDAŃSKU  
ul. Okopowa 21/27  
80-000 GDAŃSK



Załącznik nr 2 do decyzji o ustalenie lokalizacji inwestycji celu publicznego Nr GP – ULICP – 11/07 z dnia 20 lipca 2007r.

GP 7331 – 110/07

**ANALIZA UWARUNKOWAŃ DO DECYZJI O USTALENIE LOKALIZACJI INWESTYCJI CELU PUBLICZNEGO dla inwestycji polegającej na budowie sieci kanalizacji sanitarnej Gurcz – Podzamcze oraz główny kolektor tłoczny Mareza - Podzamcze**  
(art. 62 ust. 2, art. 61 i art. 53 ust 3, rozporządzenie Ministra Infrastruktury z dnia 26 sierpnia 2003r.)

1. **Obowiązek sporządzenia MPZP** (art. 62 ust. 2): nie dotyczy wnioskowanej inwestycji (art. 10 ust. 2 pkt 8 ustawy o p. i z. p., art. 7 ust. 1 ustawy o ochronie gruntów rolnych i leśnych, art. 53 prawa geologicznego i górniczego).
2. **Cel publiczny ponadlokalny** (art. 53 ust. 4 pkt 10 ustawy o planowaniu i zagospodarowaniu przestrzennym): nie dotyczy wnioskowanej inwestycji.
3. **Dostęp do drogi publicznej** (art. 61 ust 1 pkt 2): wnioskowany teren przebiega w pasach dróg gminnych, powiatowych, wojewódzkich.
4. **Uzbrojenie terenu** (art. 61 ust 1 pkt 3): w bezpośrednim sąsiedztwie wnioskowanego terenu znajduje się istniejące uzbrojenie w zakresie: nie dotyczy.
5. **Wymagania w zakresie ochrony gruntów rolnych i leśnych** (art. 61 ust. 1 pkt 4): nie dotyczy.
6. **Warunki wynikające z przepisów odrębnych** (art. 53 ust. 3 pkt 1):
  - 1) warunki wynikające z przepisów o ochronie środowiska: wg rozporządzenia Rady Ministrów z dnia 9 listopada 2004r. w sprawie określenia rodzajów przedsięwzięć mogących znacząco oddziaływać na środowisko oraz szczegółowych kryteriów związanych z kwalifikowaniem przedsięwzięć do sporządzania raportu o oddziaływaniu na środowisko (Dz. U. Nr 257, poz. 2573) inwestycja zalicza się do grupy przedsięwzięć mogących znacząco oddziaływać na środowisko;
  - 2) warunki wynikające z przepisów o ochronie przyrody: nie dotyczy,
  - 3) warunki wynikające z przepisów o ochronie dóbr kultury: nie dotyczy,
  - 4) warunki wynikające z przepisów prawa wodnego: nie dotyczy,
  - 5) warunki wynikające z innych przepisów (w tym z art. 53 ust. 4 pkt 1, 3, 4 i 5): nie dotyczy.
7. **Stan prawny terenu** (art. 53 ust. 3 pkt 2): wnioskowane nieruchomości stanowią własność Gminy Kwidzyn, Zarządu Powiatu Kwidzyńskiego oraz Zarządu Dróg Wojewódzkich
8. **Stan faktyczny terenu** (art. 53 ust. 3 pkt 2): pas drogi.
9. **Obszar analizowany - wnioski** (§ 3 rozporządzenia Ministra Infrastruktury z dnia 26 sierpnia 2003r., Dz. U. Nr 164, poz. 1588):
  - 1) przedmiot wniosku nie mieści się w zakresie objętym przepisami rozporządzenia Ministra Infrastruktury z dnia 26 sierpnia 2003r. w sprawie sposobu ustalenia wymagań dla nowej zabudowy (Dz. U. Nr 164, poz. 1588): mamy bowiem doczynienia z urządzeniami infrastruktury technicznej (art. 61 ust. 3 ustawy o planowaniu i zagospodarowaniu przestrzennym)
  - 2) na skutek uwarunkowań wymienionych powyżej nie ma podstawy do wyznaczenia obszaru analizowanego, do niniejszej analizy nie załącza się więc rysunku (obszaru analizowanego).

Analizę sporządzono w Urzędzie Gminy Kwidzyn

Za zgodność  
Rajki

**BIURO TECHNICZNE »EKO-WOD«**  
mgr inż. Michał Rajkiewicz  
ul. Legionów 27 (055) 232-32-26  
82-300 ELBLĄG  
REGON 170081742 NIP 578-171-21-74

Z up. WÓJTA  
Krzysztof Michalski  
p.o. ZASTĘPCY WÓJTA

POMORSKI URZĄD WOJEWÓDZKI  
w GDAŃSKU  
ul. Okopowa 21/27  
80-810 GDAŃSK  
(70)



WÓJCIŃSKI KWIŹYŃ

ul. Grudziądzka 30

82-500 Kwidzyn

OŚiGW.7624-7/07

Za dowodem doręczenia

z dniem 15.11.2007

Kwidzyn, dnia 8.09.2008

DECYZJA

Kwidzyn, dnia 18 września 2007r.

*[Signature]*

Na podstawie art. 46a ust. 7 pkt 4, art. 48 ust. 2 pkt 1 i art. 56 ust. 2 ustawy z dnia 27 kwietnia 2001r. - Prawo ochrony środowiska (Dz.U. Nr 62, poz. 627 z późn. zm.) oraz art. 104 Kodeksu postępowania administracyjnego (Dz.U. z 2000r. Nr 98, poz. 1071 z późn. zmianami), po rozpatrzeniu wniosku z dnia 12 lipca 2007r. Przedsiębiorstwa Wodociągowo-Kanalizacyjnego Kwidzyn Sp. z o.o. w Kwidzynie. o wydanie decyzji o środowiskowych uwarunkowaniach zgody na realizację przedsięwzięcia polegającego na budowie kanalizacji Gurcz-Podzamcze Mareza, po uzgodnieniu z:

- 1) Starostą Kwidzyńskim – Postanowienie WO-7633/74/2007 z dnia 28 sierpnia 2007r.,
- 2) Państwowym Powiatowym Inspektorem Sanitarnym w Kwidzynie – Postanowienie SE.ZNS-70/4910/75/2007 z dnia 28.08.2007r.,

orzekam:

określić środowiskowe uwarunkowania zgody na realizację przedsięwzięcia polegającego na budowie kanalizacji Gurcz-Podzamcze-Mareza.

I. Rodzaj i miejsce przedsięwzięcia:

Budowa kanalizacji sanitarnej Gurcz-Podzamcze-Mareza.

Inwestycja polegać będzie na wykonaniu nowej sieci kanalizacji sanitarnej wraz z przyłączami do budynków na obszarze miejscowości Gurcz, Podzamcze, Baldram, Mareza. Sieć kanalizacji sanitarnej wykonana zostanie z rur PE zgrzewanych oraz rur PCV kielichowych o średnicy Ø 160- 200 (sieć grawitacyjna) oraz Ø 50-160. Projektuje się kanalizację sanitarną o długości ok. 8500m. Dodatkowo projektowana jest budowa 12 lokalnych i 27 przydomowych przepompowni ścieków. Sieć kanalizacyjna zostanie położona metodą wykopu otwartego, przejścia pod drogami zostaną wykonane metodą przecisku lub przecisku sterowanego. Wykopy zostaną zasypane piaskiem oraz ziemią z wykopów. Przedsięwzięcie realizowane będzie na terenie zabudowanym, co przyczyni się do likwidacji szamb na prywatnych posesjach, a ponadto przebiegać będzie przez tereny użytkowane rolniczo

II. Warunki wykorzystania terenu w fazie realizacji i eksploatacji:

1) ochrona wartości przyrodniczych:

- a) prace budowlane wykonywać należy w taki sposób, by ograniczyć do niezbędnego minimum wycinkę drzew i krzewów,
- b) w czasie przekraczania urządzeń melioracyjnych systemem przekopu otwartego należy zabezpieczyć ich skarpy, koryta odbudowywać jak najszybciej w celu ograniczenia zasięgu i wielkości zmian stabilności brzegów i zboczy, po ułożeniu sieci odbudować uszkodzone w trakcie robót sieci drenarskie; unikać zmian stosunków wodnych na gruncie,

2) ochrona zasobów naturalnych: nie ma zastosowania w tym przypadku,

URZĄD GMINY KWIDZYN  
ul. Grudziądzka 30  
82-500 KWIDZYN  
tel. (055) 279 23 88, 261 23 52  
fax (055) 279 23 06

województwo pomorskie  
POMORSKI URZĄD WOJEWÓDZKI  
ul. Okopowa 21/27  
80-009 GDAŃSK  
Krzysztof Michalski



- 3) ochrona zabytków: na etapie projektowania oraz realizacji inwestycji należy uwzględnić ochronę obiektów zabytkowych wpisanych do rejestru zabytków oraz dóbr kultury nie ujętych w wojewódzkim rejestrze zabytków, a będących w ewidencji Gminy Kwidzyn,
- 4) ograniczenie uciążliwości dla terenów sąsiednich: w fazie realizacji robót budowlanych, zminimalizować uciążliwości dla mieszkańców nieruchomości położonych na terenie przyległym do miejsca inwestycji poprzez zachowanie odpowiedniego harmonogramu robót i zapewnienie dojazdu do tych nieruchomości.

III. Wymagania dotyczące ochrony środowiska konieczne do uwzględnienia w projekcie budowlanym:

- 1) zapewnić właściwie zagospodarowanie odpadów, odpowiednio zabezpieczyć roboty ziemne tj. nie wolno pozostawiać niezabezpieczonych otworów w ziemi, do których mogłyby się dostać oleje, szlam i inne odpady oraz zanieczyszczone wody deszczowe z terenu inwestycji, nieprzydatne odpady powstałe w trakcie robót wywieźć na składowisko odpadów,
- 2) zapewnić zastosowanie rozwiązań technicznych, które ograniczą możliwość wystąpienia szkodliwego oddziaływania związanego z zanieczyszczaniem powietrza i hałasem powstającym na terenie lokalizacji przepompowni ścieków wyłącznie do ich granic,
- 3) prace prowadzić w sposób zapewniający ochronę wód powierzchniowych i podziemnych przed wyciekami paliwa z maszyn i składów,
- 4) plac zaplecza budowy należy przywrócić do stanu pierwotnego, a drogi manewrowe prowadzić z dbałością o walory środowiska przyrodniczego,
- 5) ograniczyć w maksymalnym stopniu szerokość strefy montażowej.

IV. Wymogi w zakresie przeciwdziałania skutkom awarii przemysłowych:

- nie mają zastosowania w tym przypadku,

V. Wymogi w zakresie transgranicznego oddziaływania w odniesieniu do przedsięwzięć, dla których przeprowadzono postępowanie dotyczące transgranicznego oddziaływania na środowisko

- nie mają zastosowania w tym przypadku,

VI. Wymogi w sprawie stwierdzenia konieczności utworzenia obszaru ograniczonego użytkowania:

- nie mają zastosowania w tym przypadku.

VII. Charakterystyka całego przedsięwzięcia stanowi załącznik do niniejszej decyzji.

### Uzasadnienie

W dniu 12.07.2007r. do Wójta Gminy Kwidzyn wpłynął wniosek Przedsiębiorstwa Wodociągowo-Kanalizacyjnego Kwidzyn Sp. z o.o. w Kwidzynie ul. Sportowa 29 o wydanie decyzji o środowiskowych uwarunkowaniach zgody na realizację przedsięwzięcia polegającego na budowie kanalizacji sanitarnej Gurcz-Podzamcze-Mareza. We wniosku zamieszczono wymagane przepisami ustawy- Prawo ochrony środowiska informacje o planowanym przedsięwzięciu.

W dniu 12 lipca 2007r. Wójt, na podstawie art. 49 Kpa oraz art. 46a ust. 1 ustawy Prawo ochrony środowiska, zawiadomił o wszczęciu na wniosek Przedsiębiorstwa Wodociągowo-Kanalizacyjnego Kwidzyn Sp. z o.o. w Kwidzynie postępowania o wydanie decyzji o środowiskowych uwarunkowaniach zgody

URZĄD GMINY KWIDZYN

ul. Grudziądzka 30.  
82-500 KWIDZYN  
tel. (055) 279 23 88, 261 23 52  
279 23 06

Za zgodność  
z oryginałem

Z up. WÓJTA

Krzysztof Michalski  
D.O. ZASTĘPCY



Powiatowego Inspektora Sanitarnego w Kwidzynie o uzgodnienie środowiskowych uwarunkowań zgody na realizację wyżej opisanego przedsięwzięcia.

Postanowieniem Nr WO-7633/74/2007 z dnia 28 sierpnia 2007r. Starosta Kwidzyński uzgodnił realizację przedsięwzięcia określając uwarunkowania środowiskowe realizacji przedsięwzięcia. Uwarunkowania te zamieszczono w decyzji Wójta.

Postanowieniem SE. ZNS-SE.ZNS-75/4910/74/2007 z dnia 29 sierpnia 2007r. Państwowy Powiatowy Inspektor Sanitarny w Kwidzynie również uzgodnił realizację tego przedsięwzięcia. Określone przez ten organ warunki Wójt zamieścił w swojej decyzji.

W związku z powyższym orzeczono, jak w sentencji decyzji.

#### Pouczenie

Decyzja o środowiskowych uwarunkowaniach zgody na realizację przedsięwzięcia nie rodzi praw do terenu oraz nie narusza prawa własności i uprawnień osób trzecich. Nie uprawnia do wycinki drzew. Decyzję o środowiskowych uwarunkowaniach dołącza się do pozwolenia na budowę.

Od decyzji przysługuje odwołanie do Samorządowego Kolegium Odwoławczego, za moim pośrednictwem, w terminie 14 dni od dnia jej doręczenia.

Za wydanie decyzji o środowiskowych uwarunkowaniach zgody na realizację przedsięwzięcia pobrano opłatę skarbową w wysokości 205 złotych na podstawie art. 6 ust.1 pkt 1 ustawy z dnia 16 listopada 2006r. o opłacie skarbowej (Dz. U. Nr 225, poz.1635), określonej w części I ust. 45 załącznika do tej ustawy.

#### Załącznik:

Charakterystyka przedsięwzięcia



#### Otrzymują:

1. Przedsiębiorstwo Wodociągowo-Kanalizacyjne Kwidzyn Sp. z o.o. w Kwidzynie, ul Sportowa 29,
2. Starosta Kwidzyński z siedzibą w Kwidzynie, ul. Warszawska 19,
3. Państwowy Powiatowy Inspektor Sanitarny w Kwidzynie, ul. Chopina 40,
4. Sołtysi sołectw Gurcz, Podzamcze, Baldram i Mareza w Gminie Kwidzyn, w celu wywieszenia na urzędowych tablicach ogłoszeń w tych sołectwach,
5. a/a

Sporządził: Marcin Duda

18.09.2007r.

URZĄD GMINY KWIDZYN

ul. Grudziądzka 30  
82-500 KWIDZYN  
tel. (055) 279 23 88, 261 23 52  
fax (055) 279 23 06

Za zgodność  
z oryginałem

Z up. WÓJTA

Krzysztof Michalski  
p.o. ZASTĘPCY WÓJTA

POMORSKI URZĄD WOJEWÓDZKI  
w GDAŃSKU  
ul. Okopowa 21/27  
80-810 GDAŃSK



Za zgodność  
[signature]

na realizację przedmiotowego przedsięwzięcia. Na etapie zawiadomienia o realizacji przedsięwzięcia nie wpłynęły żadne uwagi i wnioski stron postępowania.

Zgodnie z § 3 ust. 1 pkt 72a rozporządzenia Rady Ministrów z dnia 9 listopada 2004r. w sprawie określenia rodzajów przedsięwzięć mogących znacząco oddziaływać na środowisko oraz szczegółowych uwarunkowań związanych z kwalifikowaniem przedsięwzięcia do sporządzenia raportu o oddziaływaniu na środowisko (Dz.U. Nr 257, poz.2573 z późn. zm.) omawiana inwestycja jest przedsięwzięciem mogącym znacząco oddziaływać na środowisko określonym w art. 51 ust. 1 ustawy Prawo ochrony środowiska i w związku z tym organem właściwym do wydania opinii co do potrzeby wykonania raportu oraz do określenia jego zakresu na podstawie art. 378 ust.1 tej ustawy jest Starosta oraz Państwowy Powiatowy Inspektor Sanitarny. Na podstawie art.51 ust.3 pkt 1 ustawy z dnia 27 kwietnia 2001 r.- Prawo ochrony środowiska, Wójt Gminy Kwidzyn wystąpił do Starosty Kwidzyńskiego oraz Państwowego Powiatowego Inspektora Sanitarnego w Kwidzynie pismami Nr OŚiGW.7624-7/07 z dnia 12 lipca 2007r. o wydanie opinii co do konieczności sporządzenia raportu o oddziaływaniu przedsięwzięcia na środowisko oraz o określenie zakresu raportu.

Starosta analizując przedłożony wniosek stwierdził, że planowana inwestycja nie spowoduje znaczącej emisji energii, jak również taka emisja nie będzie uciążliwa podczas jej eksploatacji jeśli urządzenia będą eksploatowane w sposób właściwy. W szczególności nie pogorszy klimatu akustycznego ani stanu zanieczyszczenia powietrza na tym terenie. Przedsięwzięcie w okresie eksploatacji nie będzie powodowało powstawania odpadów. Pewną uciążliwość dla mieszkańców mogą stanowić prace wykonywane przy budowie, ale zachowanie odpowiedniego harmonogramu robót powinno zmniejszyć uciążliwość tych prac dla mieszkańców budynków sąsiadujących z miejscem inwestycji, a odpowiednia organizacja powinna zapewnić właściwy sposób zagospodarowania odpadów i zabezpieczyć grunt przed ewentualnym skażeniem. Po zapoznaniu się z informacjami dołączonymi do wniosku, jakie organ posiada w zakresie oddziaływania tego typu przedsięwzięć, biorąc pod uwagę zakres, w jakim ma zostać zorganizowany sposób odprowadzania ścieków sanitarnych, postanowieniem nr WO-7633/62/07 z dnia 23 lipca 2007r. Starosta stwierdził, że nie ma potrzeby sporządzania raportu o oddziaływaniu tego przedsięwzięcia na środowisko.

Państwowy Powiatowy Inspektor Sanitarny, po zapoznaniu się z planowanym przedsięwzięciem, biorąc pod uwagę usytuowanie przedsięwzięcia oraz jego oddziaływanie na środowisko i zdrowie ludzi oraz art.52 ust.1 pkt 5 Prawo ochrony środowiska postanowieniem SE.ZNS-70/4910/r-63/07 z dnia 1 sierpnia 2007r. uznał, że nie jest konieczne sporządzenie raportu o oddziaływaniu na środowisko dla w/w przedsięwzięcia.

W związku z tym Wójt Gminy Kwidzyn wydał postanowienie Nr OŚiGW.7624-6/07r z dnia 8 sierpnia 2007r. o odstąpieniu od nałożenia na Gminę Kwidzyn obowiązku sporządzenia raportu o oddziaływaniu na środowisko dla wyżej określonego przedsięwzięcia.

W dniu 23 sierpnia 2007r. na podstawie art.106 Kodeksu postępowania administracyjnego, w związku z art. 48 ust.2 pkt 1 i 1a ustawy z dnia 27 kwietnia 2001r. Prawo ochrony środowiska, Wójt Gminy Kwidzyn pismami nr OŚiGW.7624-7/07 wystąpił do Starosty Kwidzyńskiego oraz Państwowego



Załącznik

do decyzji Wójta Gminy Kwidzyn

nr OŚiGW.7624-7/07

z dnia 14 września 2007r.

Charakterystyka przedsięwzięciaNazwa inwestycji: Budowa kanalizacji sanitarnej Gurcz-Podzamcze-Mareza.

Projektowana inwestycja polegać będzie na wykonaniu nowej sieci kanalizacji sanitarnej wraz z przyłączami do budynków na obszarze miejscowości Gurcz, Podzamcze, Baldram, Mareza. Sieć kanalizacji sanitarnej wykonana zostanie z rur PE zgrzewanych oraz rur PCV kielichowych o średnicy  $\varnothing$  160- 200 (sieć grawitacyjna) oraz  $\varnothing$  50-160 (sieć tłoczna). Projektuje się kanalizację sanitarną o długości ok. 8500m. Dodatkowo projektowana jest budowa 12 lokalnych i 27 przydomowych przepompowni ścieków. Każda z 12 lokalnych przepompowni zajmie teren o powierzchni 9m<sup>2</sup>. Sieć kanalizacyjna zostanie położona metodą wykopu otwartego, przejścia pod drogami metodą przecisku lub przecisku sterowanego. Wykopy zostaną zasypane piaskiem oraz ziemią z wykopów. Przedsięwzięcie realizowane będzie na terenie zabudowanym, co przyczyni się do likwidacji szamb na prywatnych posesjach, a ponadto przebiegać będzie przez tereny użytkowane rolniczo.

Planowana inwestycja nie spowoduje znaczącej emisji energii, jak również taka emisja nie będzie uciążliwa podczas jej eksploatacji jeśli urządzenia będą eksploatowane w sposób właściwy. W szczególności nie pogorszy klimatu akustycznego ani stanu zanieczyszczenia powietrza na tym terenie. Pewną uciążliwość dla mieszkańców mogą stanowić prace wykonywane przy budowie, ale zachowanie odpowiedniego harmonogramu robót powinno zmniejszyć uciążliwość tych prac dla mieszkańców budynków sąsiadujących z miejscem inwestycji, a odpowiednia organizacja powinna zapewnić właściwy sposób zagospodarowania odpadów i zabezpieczyć grunt przed ewentualnym skażeniem.

URZĄD GMINY KWIDZYN  
ul. Grudziądzka 30  
82-500 KWIDZYN  
tel. (055) 279 23 88, 261 23 52  
fax (055) 279 23 06

Za zgodność  
z oryginałem

Z up. WÓJTA  
Krzysztof Michalski  
p.o. ZASTĘPCY WÓJTA

POMORSKI URZĄD WOJEWÓDZKI  
w GDAŃSKU  
ul. Okopowa 21/27  
80-201 GDAŃSK





# ZARZĄD DRÓG WOJEWÓDZKICH w GDAŃSKU

80-778 Gdańsk, ul. Mostowa 11A

Sekretariat tel/fax. (0 58) 320-20-25, tel. (0 58) 320-20-28; NIP 583-25-90-397; Regon: 191687276

ZDW - 5/bs/542/1297/518/07

Gdańsk, 6 sierpnia 2007 r.

*Michał Rajkiewicz*  
*Rajkiewicz*

**POLECONY**

za zwrotnym potwierdzeniem odbioru

## DECYZJA

Na podstawie art. 39 ust. 3 ustawy z dnia 21 marca 1985 r. o drogach publicznych (jt. Dz.U. Nr 19 z 2007 r. poz. 115 ze zm.), § 140 rozporządzenia Ministra Transportu i Gospodarki Morskiej z dnia 2 marca 1999 r. w sprawie warunków technicznych, jakim powinny odpowiadać drogi publiczne i ich usytuowanie (Dz.U. Nr 43, poz. 430), art. 104 ustawy z dnia 14 czerwca 1960 r. Kodeks postępowania administracyjnego (jt. Dz.U. Nr 98 z 2000 r. poz. 1071 ze zm.) oraz Uchwały Nr 146/04 Zarządu Województwa Pomorskiego z dnia 30 marca 2004 r., upoważniającej Dyrektora Zarządu Dróg Wojewódzkich w Gdańsku Włodzimierza Kubiaka do wydawania decyzji administracyjnych w indywidualnych sprawach z zakresu administracji publicznej,  
po rozpatrzeniu wniosku Biura Technicznego „EKO-WOD” mgr inż. Michał Rajkiewicz,  
ul. Legionów 27, 82-300 Elbląg,  
Inwestor – Gmina Kwidzyn,

529

### I. Zezwalam

na umieszczenie w pasach dróg wojewódzkich nr 607 (Gurcz-Ryjewo) i nr 518 (Gurcz-Kwidzyn) urządzeń infrastruktury technicznej, zgodnie z **projektem budowlanym p.t. Kanalizacja sanitarna Gurcz-Podzamcze**, tj.:

1. nr 607 – jednego przejścia poprzecznego rurociągu przez drogę oraz odcinka sieci długości ok. 22 m wzdłuż drogi, w sąsiedztwie posesji nr 12,
2. nr 518 – siedemnastu przejść poprzecznych rurociągów sanitarnych przez drogę oraz odcinka rurociągu długości ok. 5 m, od miejsca włączenia do istniejącej w pasie drogowym sieci kanalizacji sanitarnej, do granicy własności

pod następującymi warunkami:

1. wykonania przejść poprzecznych rurociągów sanitarnych przez drogę z zastosowaniem metody bez naruszania konstrukcji jezdni, w rurach ochronnych na całej długości przejść w pasie drogowym,
2. planowania robót w terminie sprzyjających warunków pogodowych (dodatnich temperatur).

**Opieczętowany przez ZDW projekt – (zał. nr 1 ÷ 15) stanowi graficzną część rozstrzygnięcia**

### Uzasadnienie

1. **Decyzja nie uprawnia do rozpoczęcia robót na gruncie pasa drogowego.** Po uzyskaniu pozwolenia na budowę lub zgłoszeniu robót budowlanych, Inwestor powinien zgłosić się, [zgodnie z obowiązkiem, określonym w art. 40 ustawy o drogach publicznych oraz przepisami rozporządzenia Rady Ministrów z dnia 1 czerwca 2004 r. (Dz.U. Nr 140, poz. 1481) w sprawie określenia warunków udzielania zezwoleń na zajęcie pasa drogowego], do Rejonu Dróg Wojewódzkich w Sztumie, ul. Żeromskiego 14, tel. 055 277 24-83, który

POMORSKI URZĄD WOJEWÓDZKI  
w GDAŃSKU  
ul. Okopowa 21/27  
80-010 GDAŃSK

ustaleni pozostałe warunki wykonstwa z zabezpieczenia niniejsza robót i przywrócenia pasa drogowego do stanu poprzedniego oraz **naliczy wysokość opłaty corocznej za umieszczenie urządzeń w pasie drogowym i opłaty za zajęcie pasa drogowego na czas robót**, zgodnie z Uchwałą Nr 386/XXV/04 Sejmiku Województwa Pomorskiego z dnia 19 lipca 2004 r. w sprawie ustalenia wysokości stawek opłat za zajęcie pasa drogowego dróg wojewódzkich województwa pomorskiego, których zarządcą jest Zarząd Województwa Pomorskiego.

2. Zgodnie z postanowieniem art. 3 pkt 11, art. 30 ust. 2, art. 32 ust. 4 pkt 2 i art. 33 ust. 2 pkt 2 ustawy Prawo budowlane, niniejsza Decyzja stanowi dla Inwestora prawo do dysponowania terenem drogi na cele budowlane, w zakresie wynikającym z uzgodnionego projektu budowlanego.

**Niniejsza Decyzja traci ważność, jeżeli Inwestor w ciągu dwóch lat nie uzyska pozwolenia na budowę lub nie dokona zgłoszenia rozpoczęcia robót budowlanych.**

### **Pouczenie**

Od niniejszej Decyzji służy odwołanie do Samorządowego Kolegium Odwoławczego w Gdańsku, ul. Podwałe Przedmiejskie 30, w terminie 14 dni od dnia doręczenia, za pośrednictwem Zarządu Dróg Wojewódzkich w Gdańsku, działającego z upoważnienia Zarządu Województwa Pomorskiego.

#### Otrzymują:

1. Biuro Techniczne „EKO-WOD” mgr inż. Michał Rajkiewicz,  
ul. Legionów 27, 82-300 Elbląg,
2. Urząd Gminy Kwidzyn,  
ul. Grudziadzka 30, 820-500 Kwidzyn,
3. Rejon Dróg Wojewódzkich w Sztumie,
4. aa

Z up. ZARZĄDU  
WOJEWÓDZTWA POMORSKIEGO  
mgr inż. Wojciech Jankowski  
Zarządu Dróg Wojewódzkich w Gdańsku

---

Sprawa zwolniona z opłaty skarbowej zgodnie z załącznikiem część III ust. 44 pkt 2 ppkt 9 ustawy z dnia 16 listopada 2006 r. o opłacie skarbowej (Dz. U. z 2006 r. nr 225 poz. 1635).

Z-ca Naczelnika Wydziału  
Zagospodarowania Pasa Drogowego

mgr inż. Beata Skup





# ZARZĄD DRÓG WOJEWÓDZKICH w GDAŃSKU

80-778 Gdańsk, ul. Mostowa 11A

Sekretariat tel/fax. (0 58) 320-20-25, tel. (0 58) 320-20-28; NIP 583-25-90-397; Regon: 191687276

ZDW - 5/bs/542/1418/518/07

Gdańsk, 27 sierpnia 2007 r.

**POLECONY**  
**za zwrotnym potwierdzeniem odbioru**

## DECYZJA

Na podstawie art. 39 ust. 3 ustawy z dnia 21 marca 1985 r. o drogach publicznych (jt. Dz.U. Nr 204 z 2004 r. poz. 2086 ze zm.), §140 rozporządzenia Ministra Transportu i Gospodarki Morskiej z dnia 2 marca 1999 r. w sprawie warunków technicznych, jakim powinny odpowiadać drogi publiczne i ich usytuowanie (Dz.U. Nr 43, poz. 430), art. 104 i art. 155 ustawy z dnia 14 czerwca 1960 r. Kodeks postępowania administracyjnego (jt. Dz.U. z 2000 nr 98 poz. 1071 ze zm.) oraz Uchwały Nr 146/04 Zarządu Województwa Pomorskiego z dnia 30 marca 2004 r., upoważniającej Dyrektora Zarządu Dróg Wojewódzkich w Gdańsku Włodzimierza Kubiaka do wydawania decyzji administracyjnych w indywidualnych sprawach z zakresu administracji publicznej, po rozpatrzeniu wniosku Biura Technicznego „EKO-WOD” mgr inż. Michał Rajkiewicz, ul. Legionów 27, 82-300 Elbląg, za zgodą pozostałych stron,

### zmieniam

Decyzję nr ZDW-5/bs/542/1297/518/07 z dnia 06.07.2007 r., dotyczącą uzgodnienia projektu budowlanego p.t. „Kanalizacja sanitarna Gurcz-Podzamcze”, w następujący sposób:

1. w punkcie „I. Zezwalam”, w podpunkcie 2. należy skreślić tekst: „...oraz odcinka rurociągu długości ok. 5 m, od miejsca włączenia do istniejącej w pasie drogowym sieci kanalizacji sanitarnej, do granicy własności” i zastąpić go następującym: „oraz odcinka kanalizacji długości ok. 30,0 m w sąsiedztwie posesji nr 93”.
2. pozostała część rozstrzygnięcia Decyzji nr ZDW-5/bs/1297/518/07 pozostaje bez zmian.

Opieczetowany przez ZDW załącznik nr 1 stanowi graficzną część rozstrzygnięcia. (verre)

### Otrzymują:

1. Biuro Techniczne „EKO-WOD” mgr inż. Michał Rajkiewicz, ul. Legionów 27, 82-300 Elbląg,
2. Urząd Gminy Kwidzyn, ul. Grudziadzka 30, 820-500 Kwidzyn,
3. Rejon Dróg Wojewódzkich w Sztumie,
4. aa

Z up. ZARZĄDU  
WOJEWÓDZTWA POMORSKIEGO  
inż. Włodzimierz Kubiak  
Dyrektor  
Zarządu Dróg Wojewódzkich w Gdańsku

Sprawa zwolniona z opłaty skarbowej zgodnie z załącznikiem część III ust. 44 pkt 2 ppkt 9 ustawy z dnia 16 listopada 2006 r. o opłacie skarbowej (Dz.U. z 2006 r. nr 225 poz. 1635).

Z-ca Naczelnika Wydziału  
Zagospodarowania Państwa  
mgr inż. Beata Skup  
GDAŃSK  
21/27  
20-00-00-00





# ZARZĄD DRÓG WOJEWÓDZKICH w GDAŃSKU

80-778 Gdańsk, ul. Mostowa 11A

Sekretariat tel./fax. (0 58) 320-20-25, tel. (0 58) 320-20-28; NIP 583-25-90-397; Regon: 191687276

ZDW - 5/bs/542/813/518/08

Gdańsk, 19 maja 2008 r.

**POLECONY**  
za zwrotnym potwierdzeniem odbioru

## DECYZJA

*Za zgodności*  
*Rajk*

Na podstawie art. 39 ust. 3 ustawy z dnia 21 marca 1985 r. o drogach publicznych (jt. Dz.U. Nr 204 z 2004 r. poz. 2086 ze zm.), §140 rozporządzenia Ministra Transportu i Gospodarki Morskiej z dnia 2 marca 1999 r. w sprawie warunków technicznych, jakim powinny odpowiadać drogi publiczne i ich usytuowanie (Dz.U. Nr 43, poz. 430), art. 104 i art. 155 ustawy z dnia 14 czerwca 1960 r. Kodeks postępowania administracyjnego (jt. Dz.U. z 2000 nr 98 poz. 1071 ze zm.) oraz Uchwały Nr 146/04 Zarządu Województwa Pomorskiego z dnia 30 marca 2004 r., upoważniającej Dyrektora Zarządu Dróg Wojewódzkich w Gdańsku Włodzimierza Kubiaka do wydawania decyzji administracyjnych w indywidualnych sprawach z zakresu administracji publicznej, po rozpatrzeniu wniosku Biura Technicznego „EKO-WOD” mgr inż. Michał Rajkiewicz, ul. Legionów 27, 82-300 Elbląg, za zgodą pozostałych stron,

### zmieniam

Decyzję nr ZDW-5/bs/542/1297/518/07 z dnia 06.07.2007 r., dotyczącą uzgodnienia projektu budowlanego p.t. „Kanalizacja sanitarna Gurcz-Podzamcze”, w następujący sposób:

1. w punkcie „I. Zezwalam”, po słowach: „na umieszczenie w pasach dróg wojewódzkich nr 607 (Gurcz-Ryfewo) i nr 518 (Gurcz-Kwidzyn)” należy dopisać „oraz nr 529 (droga 518-Stacja kolejowa Brachlewo)”,
  2. w punkcie „I. Zezwalam” należy dopisać podpunkt „3” o następującej treści: „nr 529 (dz. nr 34) – jednego przejścia poprzecznego rurociągu sanitarnego przez drogę,
  3. pozostała część rozstrzygnięcia Decyzji nr ZDW-5/bs/1297/518/07 pozostaje bez zmian.
- Opieczętowany przez ZDW załącznik nr 1 stanowi graficzną część rozstrzygnięcia.

### Otrzymują:

1. Biuro Techniczne „EKO-WOD” mgr inż. Michał Rajkiewicz, ul. Legionów 27, 82-300 Elbląg,
2. Urząd Gminy Kwidzyn, ul. Grudziadzka 30, 820-500 Kwidzyn,
3. Rejon Dróg Wojewódzkich w Sztumie,
4. aa

Z up. ZARZĄDU  
WOJEWÓDZTWA POMORSKIEGO  
mgr inż. Włodzimierz Kubiak  
Dyrektor  
Zarządu Dróg Wojewódzkich w Gdańsku

Sprawa zwolniona z opłaty skarbowej zgodnie z załącznikiem część III ust. 44 pkt 2 ppkt 9 ustawy z dnia 16 listopada 2006 r. o opłacie skarbowej (Dz.U. z 2006 r. nr 225 poz. 1635).

ZARZĄD  
DRÓG WOJEWÓDZKICH

Z-ca Naczelnika Wydziału  
Zagospodarowania Pasa Drogowego

*[Signature]*

PODZIAŁ ZARZĄD WOJEWÓDZKI  
w GDAŃSKU  
ul. Okopowa 21/27  
80-810 GDAŃSK  
(70)





P O L S K A  
I Z B A  
I N Ż Y N I E R Ó W  
B U D O W N I C T W A

Olsztyn 19 listopada 2007  
(data)

tel./fax (089) 527 72 02

10-532 Olsztyn, pl. Konsulatu Polskiego 1

Warmińsko-Mazurska Okręgowa Izba Inżynierów Budownictwa

## Zaświadczenie nr 4020 / 2007

Pan/Pani **Ryszard Rynkowski**

miejsce zamieszkania **ul.Szafirowa 18**

**82-310 Elbląg Gronowo Górne**

jest członkiem Warmińsko – Mazurskiej

Okręgowej Izby Inżynierów Budownictwa o numerze

ewidencyjnym WAM / **IS/2317/01**

i posiada wymagane ubezpieczenie od odpowiedzialności cywilnej.

Niniejsze zaświadczenie jest ważne

od dnia **2008-01-01** do dnia **2008-12-31**

PRZEWODNICZĄCY  
Warmińsko-Mazurskiej Okręgowej Izby  
Inżynierów Budownictwa

*mgr inż. Zdzisław Biernowski*

Podstawa prawna: art. 12 ust. 7 ustawy z dnia 7 lipca 1994 r. Prawo budowlane  
(t.j. Dz.U. z 2006 r. Nr 156 poz. 1118 z zm.)

*Za zgodność*  
*Przyje*

POMORSKI URZĄD WOJEWÓDZKI  
w GDAŃSKU  
ul. Okopowa 21/27  
80-810 GDAŃSK  
(70)

Nr 1894/E1/94

DECYZJA O STWIERDZENIU PRZYGOTOWANIA  
ZAWODOWEGO DO PEŁNIENIA SAMODZIELNYCH  
FUNKCJI TECHNICZNYCH W BUDOWNICTWIE  
=====

Na podstawie § 4 ust.2, § 7 i § 13 ust.1 pkt 4 lit.a i b rozporządzenia Ministra Gospodarki Terenowej i Ochrony Środowiska z d. 20 lutego 1975 r. w sprawie samodzielnych funkcji technicznych w budownictwie / Dz.U. Nr 8, poz. 46; zm: Dz.U. Nr 69, poz. 299 z dnia 08 sierpnia 1991 r./ stwierdza się, że :

Pan Ryszard R Y N K O W S K I - inżynier mechanik

urodzony dnia 16 października 1940 roku w Grudziądzu, posiada przygotowanie zawodowe upoważniające do wykonywania samodzielnej funkcji

- P R O J E K T A N T A -

w specjalności instalacyjno-inżynieryjnej w zakresie instalacje i sieci sanitarne.

Pan Ryszard R Y N K O W S K I - jest upoważniony do :

1. sporządzania projektów instalacji wodociągowo-kanalizacyjnych, ciepłych i gazowych oraz sieci wodociągowo-kanalizacyjnych, ciepłych i gazowych uzbrojenia terenu,
2. kierowania, nadzorowania i kontrolowania budowy i robót oraz oceniania i badania stanu technicznego instalacji wodociągowo-kanalizacyjnych, ciepłych i gazowych oraz sieci wodociągowo-kanalizacyjnych, ciepłych i gazowych uzbrojenia terenu w budownictwie jednorodzinnym, zagrodowym oraz innych budynków o kubaturze do 1000 m sześć.



*[Signature]*  
Zap. Wojewody  
mgr inż. Sław. Piotr Kaniński  
Główny Architekt Województwa

*[Signature]*  
Za zgodność

URZĄD WOJEWÓDZKI  
w GDAŃSKU  
ul. Okopowa 21/27  
80-810 GDAŃSK  
(70)



Urząd Wojewódzki  
82-300 Włocławek  
Wydział Inżynierii Budowlanej  
Kadłubki i Budownictwa

Włocławek, ( a 1990.03.06

Nr 1530/El/90

DECYZJA O STWIERDZENIU PRZYGOTOWANIA  
ZAWODOWEGO DO PRZENIESIENIA SAMODZIELNYCH  
FUNKCJI TECHNICZNYCH W BUDOWNICTWIE

Na podstawie § 2 ust.1, § 5 ust.1, § 7 i § 13 ust.1 pkt 4 lit. a i c rozporządzenia Ministra Gospodarki Terenowej i Ochrony Środowiska z dnia 20 lutego 1975 r. w sprawie samodzielnych funkcji technicznych w budownictwie /Dz.U. nr 8, poz. 46; zm: Dz.U. nr 42 poz. 334 z dnia 20 grudnia 1988 r./ stwierdza się, że

Pan Michał RAJKIEWICZ - magister inżynier urzędzeń sanitarnych

urodzony dnia 24 kwietnia 1938 roku w Motolu, posiada przygotowane zawódowe upoważniające do wykonywania samodzielnej funkcji

- PROJEKTANTA oraz KIEROWNIKA BUDOWY I ROBÓT -

w specjalności Instalacyjno-Inżynierskiej w zakresie sieci wodociagowych i kanalizacyjnych oraz ochrony Środowiska /wód i gleby/

Pan Michał R A J K I E W I C Z - jest upoważniony do :

1. sporządzania projektów sieci wodociagowych i kanalizacyjnych do uzbrojenia terenu oraz instalacji i urządzeń służących do ochrony przed zanieczyszczeniem wód i gleby, łącznie ze związanymi z nimi konstrukcjami wsporczymi,
2. kierowania, nadzorowania i kontrolowania budowy i robót, kierowania i kontrolowania wytwarzania konstrukcyjnych elementów sieci wodociagowych i kanalizacyjnych uzbrojenia terenu, instalacji i urządzeń służących do ochrony przed zanieczyszczeniem wód i gleby oraz badania stanu technicznego w zakresie sieci wodociagowych, kanalizacyjnych uzbrojenia terenu oraz instalacji i urządzeń służących do ochrony przed zanieczyszczeniem wód i gleby łącznie ze związanymi z nimi konstrukcjami wsporczymi.

Za zgodność :

*Prayk*  
*Michał Rajkiewicz*  
Magister inżynier



Olsztyn 21 listopada 2007  
(data)

Zaświadczenie nr 4111 / 2007

Pan/Pani Michał Rajkiewicz

miejsce zamieszkania ul. Legionów 27

82-300 Elbląg -

jest członkiem Warmińsko - Mazurskiej

Okręgowej Izby Inżynierów Budownictwa o numerze

evidencyjnym WAM / IS/2209/01

i posiada wymagane ubezpieczenie od odpowiedzialności cywilnej.

Niniejsze zaświadczenie jest ważne

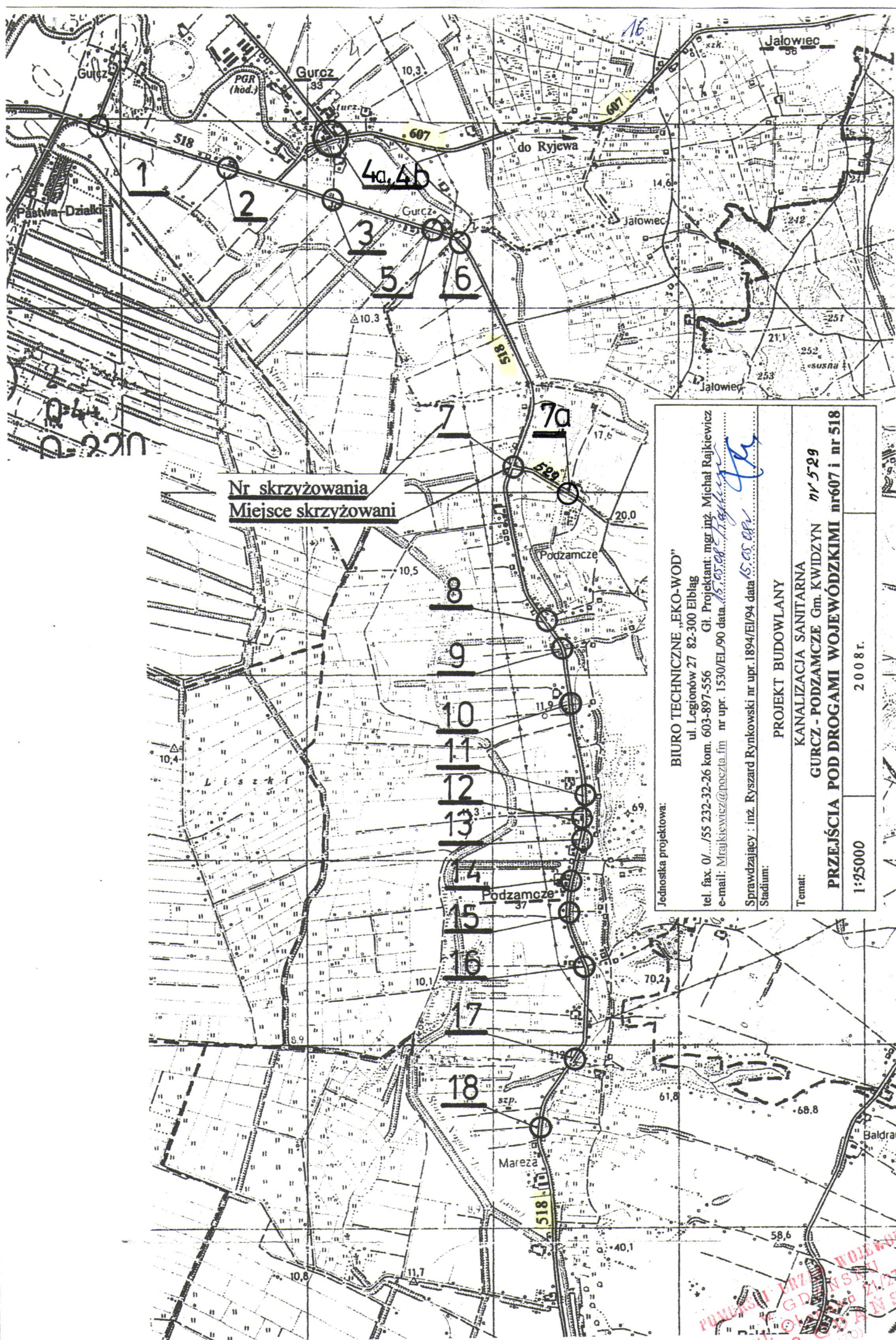
od dnia 2008-01-01 do dnia 2008-12-31

PRZEWODNICZĄCY  
Warmińsko-Mazurskiej Okręgowej Izby  
Inżynierów Budownictwa  
mgr inż. Zdzisław Binerowski

Za zgodność :

*Prayk*





**Jednostka projektowa:**  
**BIURO TECHNICZNE „EKO-WOD”**  
 ul. Legionów 27 82-300 Elbląg  
 tel. fax. 010/555 232-32-26 kom. 603-897-556 Gł. Projektant: mgr inż. Michał Rajkiewicz  
 e-mail: Mrajkiewicz@poczta.fm nr upr. 1530/EL/90 data 15.05.98 *Michał Rajkiewicz*

**Sprawdzający:** inż. Ryszard Rynkowski nr upr. 1894/EL/94 data 15.05.98 *Ryszard Rynkowski*  
**Stadium:**

**Temat:**  
**PROJEKT BUDOWLANY**  
**KANALIZACJA SANITARNA**  
**GURCZ - PODZAMCZE Gm. KWIDZYN nr 529**  
**PRZEJŚCIA POD DROGAMI WOJEWÓDZKIMI nr607 i nr 518**

**1:25000** **2008 r.**

POWIAZANIE DROGI WOJEWÓDZKIM  
 ul. Główna 21/22  
 80-810 GDAŃSK



Jednostka projektowa:  
**BIURO TECHNICZNE „EKO-WOD”**  
 ul. Legionów 27 82-300 Elbląg  
 tel. fax. 010.../55 232-32-26 kom. 603-897-556 Gł. Projektant: mgr inż. Michał Rajkiewicz  
 e-mail: [M.rajkiewicz@poczta.fm](mailto:M.rajkiewicz@poczta.fm) nr upr. 1530/EL/90 data: 20.10.2006

Sprawdzający: inż. Ryszard Rykowski nr upr. 1894/EL/94 data: 20.10.2006

Stadium: **PROJEKT BUDOWLANY**

Temat: **KANALIZACJA SANITARNA  
 GURCZ-PODZAMCZE Gm. KWIDZYN**

**PRZEJŚCIA POD DROGAMI WOJEWÓDZKIMI nr607 i nr 518**

1 : 500 2008 r. Nr przejęcia 1

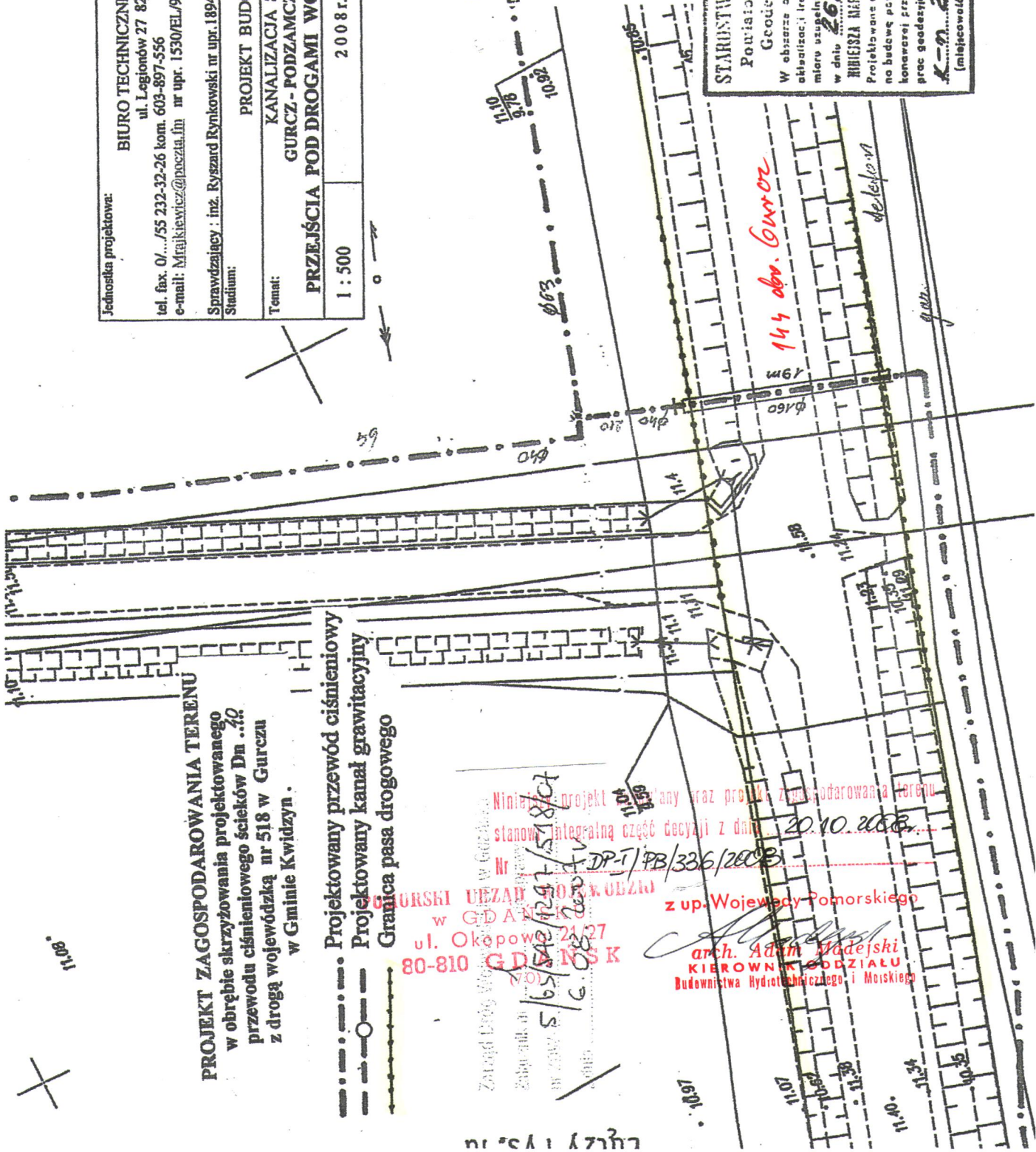
**Uzgodniono na etapie  
 mapy do celów projektowych**

**STAROSTWO POWIATOWE  
 ZESPÓŁ UZGODNIENIA  
 DOKUMENTACJI PROJEKTOWEJ  
 ul. Warszawska 10  
 82-500 KWIDZYN**

**Zup. Starosty Powiatu  
 Maria Zygał-Borkowska  
 Przewodniczący ZUDP**

**STAROSTWO POWIATOWE W KWIDZYNIE**  
 Powiatowy Ośrodek Dokumentacji  
 Geodezji i Kartograficznej  
 W obszarze oznaczonym na mapie jako „...” dokonano  
 aktualizacji i re. mapy z datą: ... Dokumenty z po-  
 miaru uzupełniającego z dnia 26.02.2006  
 w dniu 26.02.2006  
**RUDEKHA NIEKA** ...  
 Projektowane obiekty budowlane nie wymagają pozwolenia  
 na budowę pod względem wyłączenia z obowiązku pozw.  
 koncesyjnej przez Urządowski uprawnienia do wykonywania  
 prac geodezyjnych.  
**K-n 26.02.2007**  
 (miejscowość i data)

**Zup. Starosty Powiatu  
 Mariusz Lebawowski  
 GEODETA POWIATOWY**



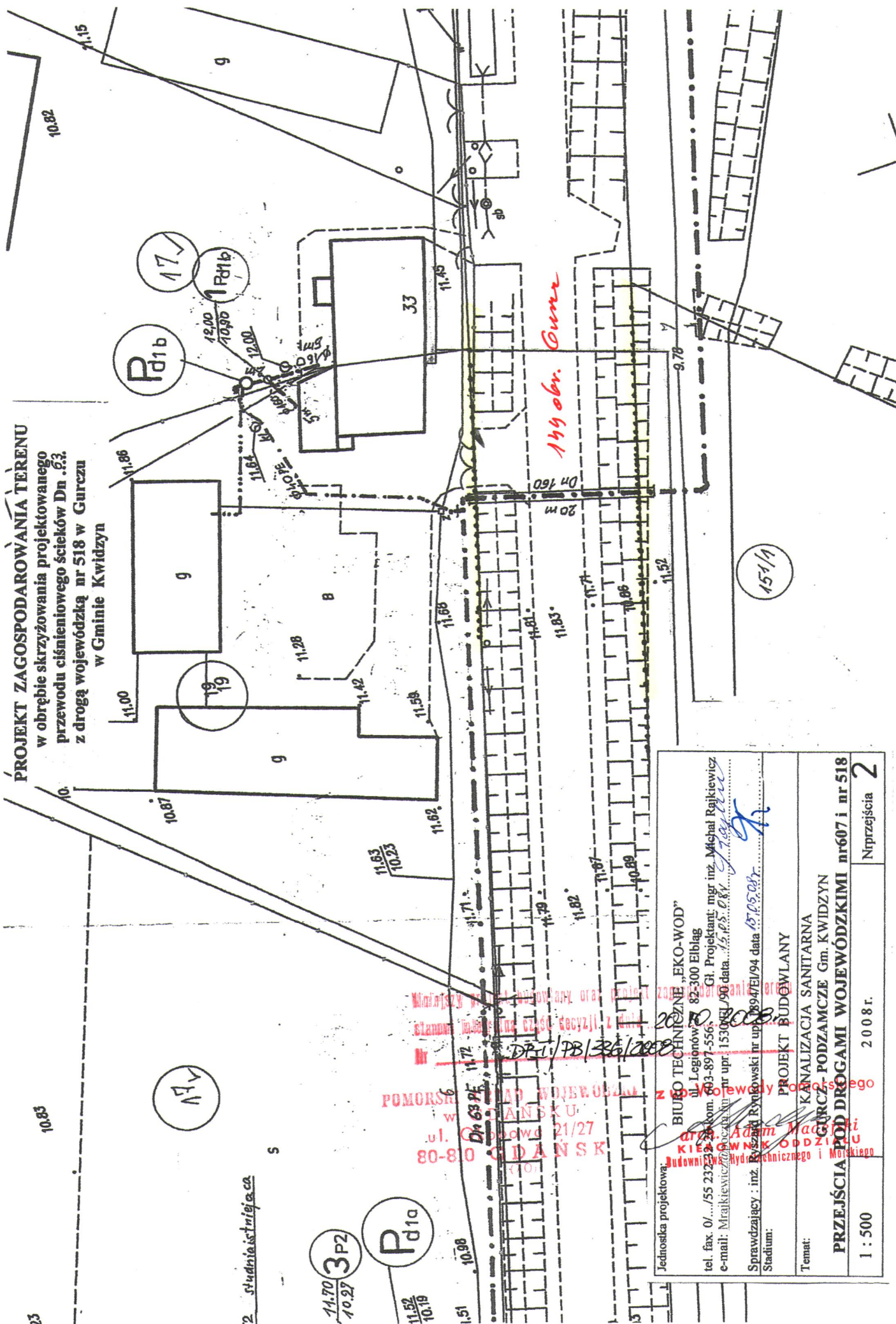
**PROJEKT ZAGOSPODAROWANIA TERENU**  
 w obrębie skrzyżowania projektowanego  
 przewodu ciśnieniowego ścieków Dn 400  
 z drogą wojewódzką nr 518 w Gurczu  
 w Gminie Kwidzyn.

- Projektowany przewód ciśnieniowy
- Projektowany kanał grawitacyjny
- Granica pasa drogowego

Niniejszy projekt ...  
 stanowi integralną część decyzji z dnia 20.10.2006  
 Nr ...  
 GURSKI URZĄD ...  
 w GDAŃSKU  
 ul. Okopowa 21/27  
 80-810 GDAŃSK  
 z up. Wojewody Pomorskiego  
 arch. Adam Madejski  
 KIEROWNIK GŁÓWNEGO  
 Budownictwa Hydrotechnicznego i Morskiego



**PROJEKT ZAGOSPODAROWANIA TERENU**  
w obrębie skrzyżowania projektowanego  
przewodu ciśnieniowego ścieków Dn 63.  
z drogą wojewódzką nr 518 w Gurczu  
w Gminie Kwidzyn



2 stycznia

11.70  
10.97  
3P2

$P_{d1a}$

1.51      10.98

Jednostka projektowa:

BIURO TECHNICZNE „EKO-WOD”

ul. Legionów 82-300 Elbląg

tel. fax. U...../55 232 24 26 kom. 603-89/-536  
e-mail: Mraikiewicz@wp.pl  
Gł. Projektant: mgr inż. Michał Rąkiewicz  
1530/1531/90 data 15.05.08y

new  
A  
W  
Hyd

Sprawdzający : inż. Ryszard Rydzowski nr upr. 1894/EI/94 data 15.05.08r.

Stadium: **PROJEKT BUDOWLANY**

Ma  
000  
zneg

**KURCZ-PODZAMCZE Gm. KWIDZYN**

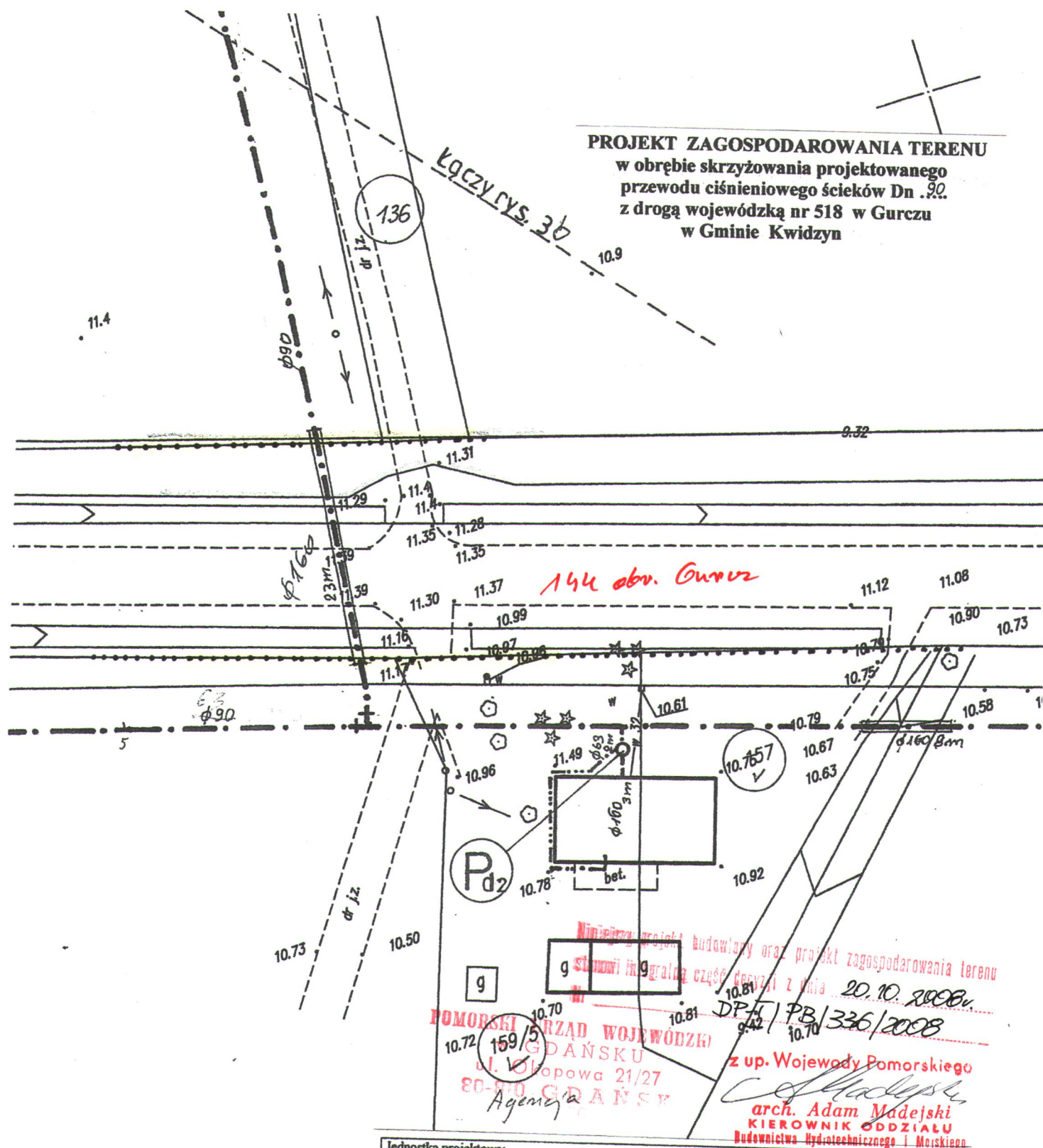
**PRZEJŚCIA POD DROGAMI WOJEWÓDZKIMI nr 607 i nr 518**

1.500

INIZIATIVA



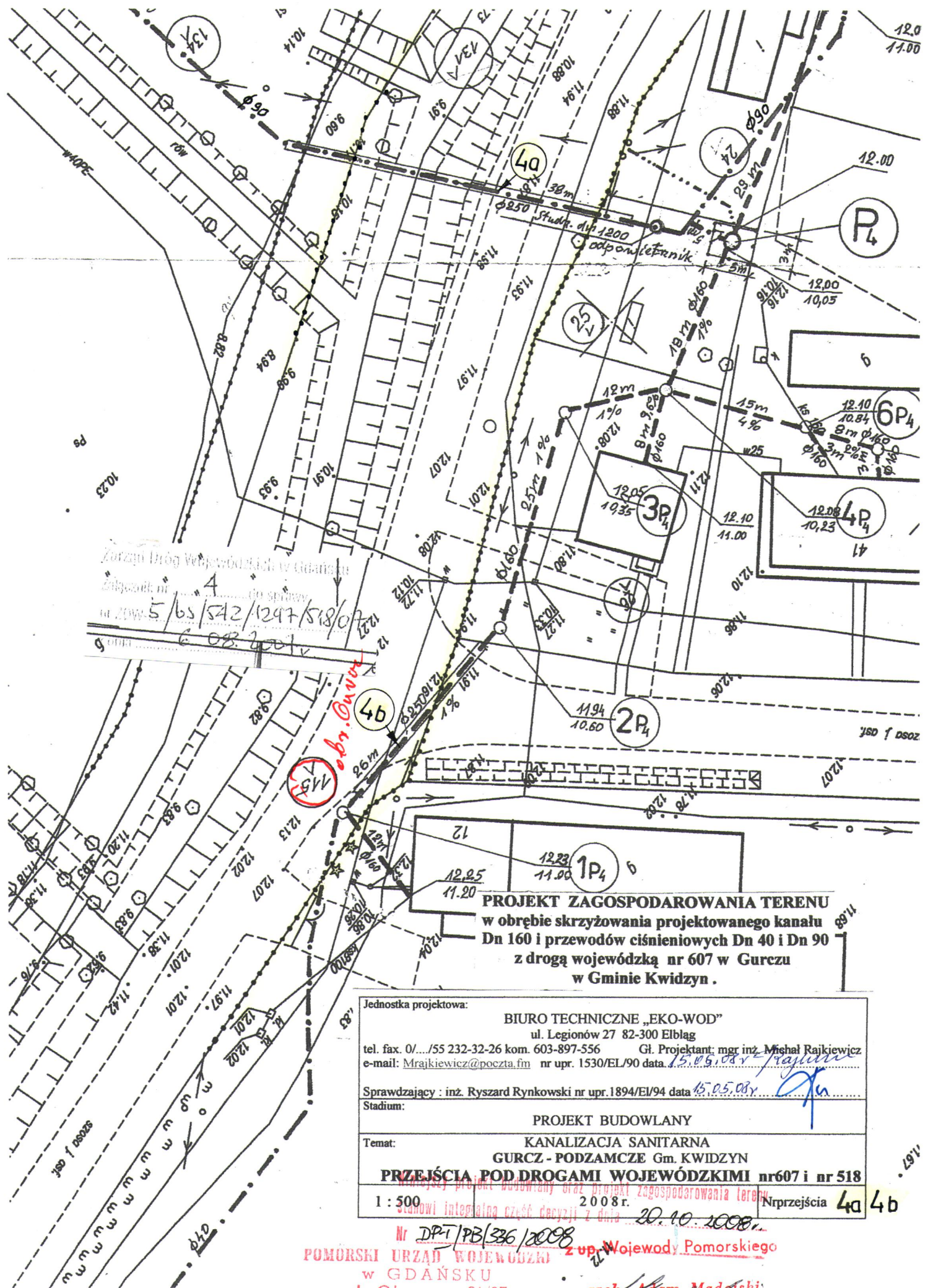
**PROJEKT ZAGOSPODAROWANIA TERENU**  
w obrębie skrzyżowania projektowanego  
przewodu ciśnieniowego ścieków Dn .90.  
z drogą wojewódzką nr 518 w Gurczu  
w Gminie Kwidzyn



renie inn  
teren i  
rapie, wykonawca nie por

Jednostka projektowa:	
BIURO TECHNICZNE „EKO-WOD” ul. Legionów 27 82-300 Elbląg tel. fax. 0/.../55 232-32-26 kom. 603-897-556 e-mail: <a href="mailto:Mrakiewicz@poczta.fm">Mrakiewicz@poczta.fm</a>	
Gł. Projektant: mgr inż. Michał Rajkiewicz nr upr. 1530/EL/90 data: 15.05.08	
Sprawdzający: inż. Ryszard Rynkowski nr upr. 1894/EI/94 data: 15.05.08	
Stadium:	
PROJEKT BUDOWLANY	
Temat:	
KANALIZACJA SANITARNA GURCZ-PODZAMCZE Gm. KWIDZYN PRZEJŚCIA POD DROGAMI WOJEWÓDZKIMI nr607 i nr 518	
1 : 500	2008 r.
Nr przejęcia 3	



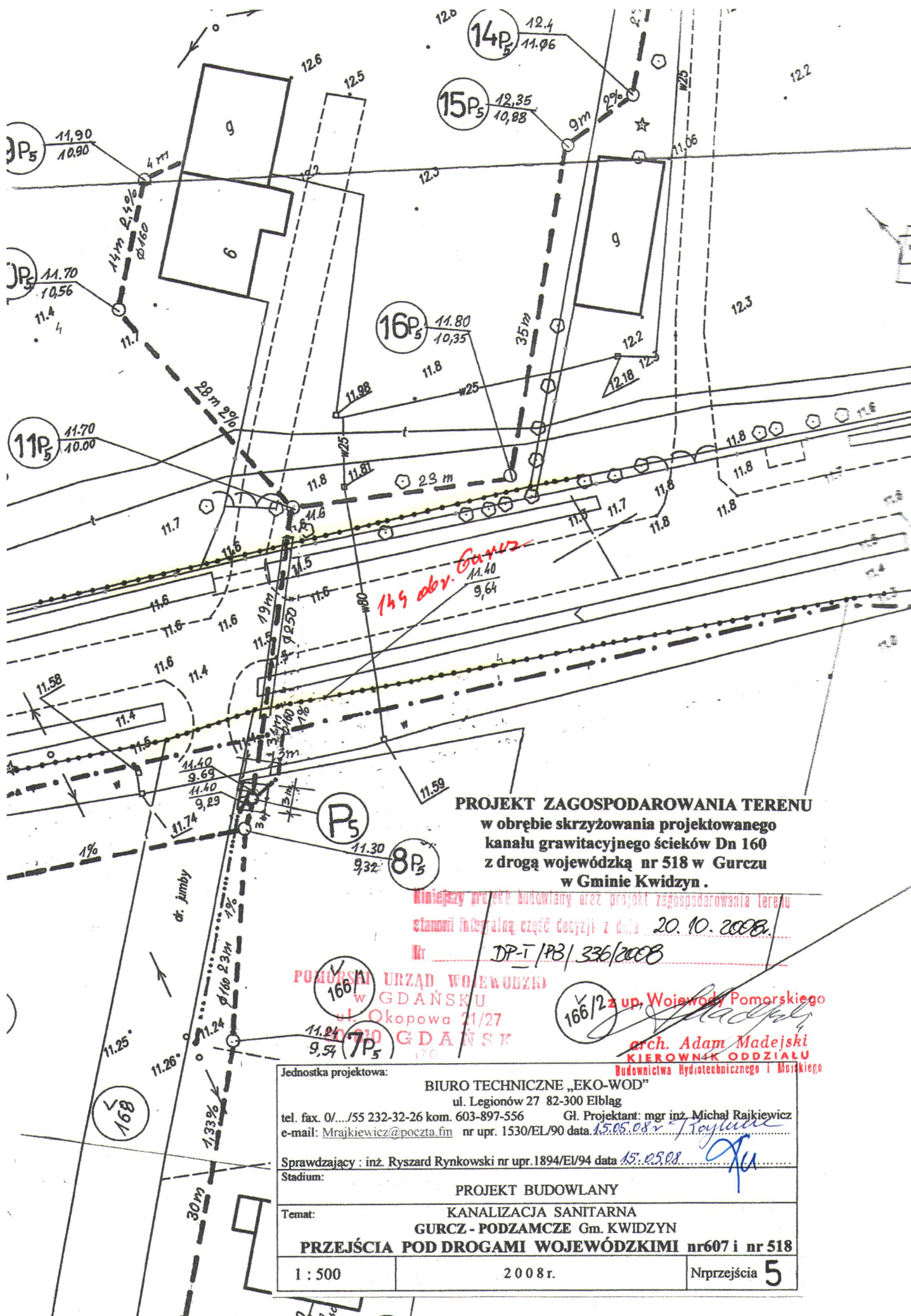


**PROJEKT ZAGOSPODAROWANIA TERENU**  
**w obrębie skrzyżowania projektowanego kanału**  
**Dn 160 i przewodów ciśnieniowych Dn 40 i Dn 90**  
**z drogą wojewódzką nr 607 w Gurczu**  
**w Gminie Kwidzyn.**

Jednostka projektowa:	
BIURO TECHNICZNE „EKO-WOD” ul. Legionów 27 82-300 Elbląg tel. fax. 0/.../55 232-32-26 kom. 603-897-556 Gł. Projektant: mgr inż. Michał Rajkiewicz e-mail: Mrajkiewicz@poczta.fm nr upr. 1530/EL/90 data. 15.05.08y	
Sprawdzający : inż. Ryszard Rynkowski nr upr. 1894/EL/94 data 15.05.08y	
Stadium:	
PROJEKT BUDOWLANY	
Temat:	
KANALIZACJA SANITARNA GURCZ - PODZAMCZE Gm. KWIDZYN	
PRZEJŚCIA POD DROGAMI WOJEWÓDZKIMI nr607 i nr 518	
1 : 500	2008 r.
Stanowi integralną część decyzji z dnia 20.10.2008r.	
Nr DP-1/PB/336/2008	
Nr przejęcia 4a 4b	

POMORSKI URZĄD WOJEWÓDZKI  
w GDAŃSKU  
ul. Okopowa 21/27  
80-810 GDAŃSK  
Z up. Wojewody Pomorskiego  
arch. Adam Madejski  
KIEROWNIK ODDZIAŁU  
Budownictwa Hydrotechnicznego i Miejskiego

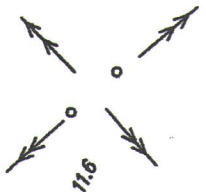




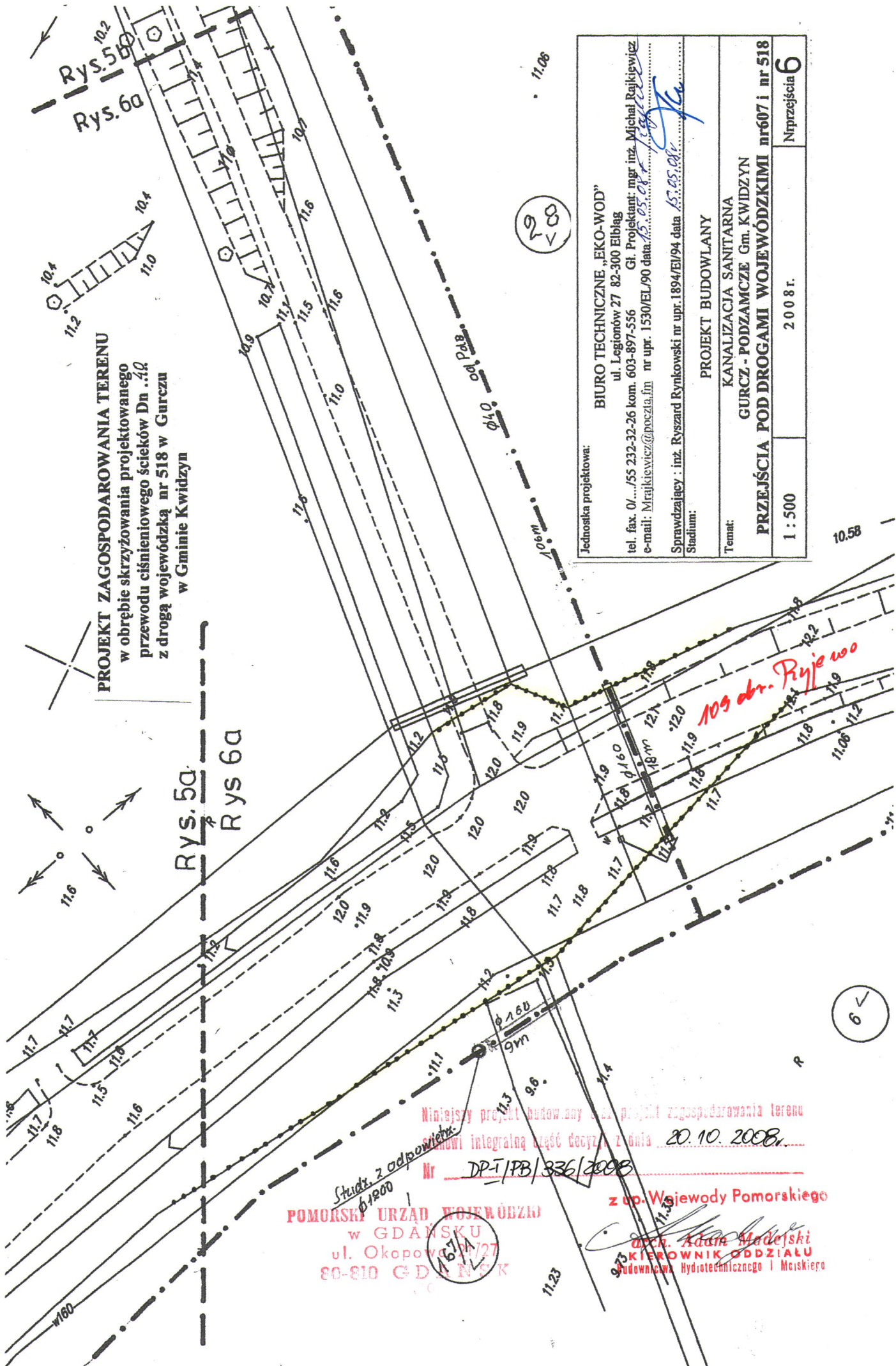


Rys. 50  
Rys. 60

PROJEKT ZAGOSPODAROWANIA TERENU  
w obrębie skrzyżowania projektowanego  
przewodu ciśnieniowego ścieków Dn 400  
z drogą wojewódzką nr 518 w Gurczu  
w Gminie Kwidzyn



Rys. 5a  
Rys. 6a



Jednostka projektowa:	
BIURO TECHNICZNE „EKO-WOD”	
ul. Legionów 27 82-300 Elbląg	
tel. fax 01...555 232-32-26 kom. 603-897-556	Gł. Projektant: mgr inż. Michał Rajkiewicz
e-mail: Mrajkiewicz@poczta.fm	nr upr. 1530/EL/90 data 15.05.04
Sprawdzający: inż. Ryszard Rynkowski nr upr. 1894/EL/94 data 15.05.04	
Stadium:	
PROJEKT BUDOWLANY	
Temat:	
KANALIZACJA SANITARNA	
GURCZ - PODZAMCZE Gm. KWIDZYN	
PRZEJŚCIA POD DROGAMI WOJEWÓDZKIMI nr 607 i nr 518	
1 : 500	2008 r.
Niprzejścia 6	

109 obr. Ryje wo

Niniejszy projekt budowlany jest projektem zagospodarowania terenu  
stanowiąc integralną część decyzji z dnia 20.10.2008r.

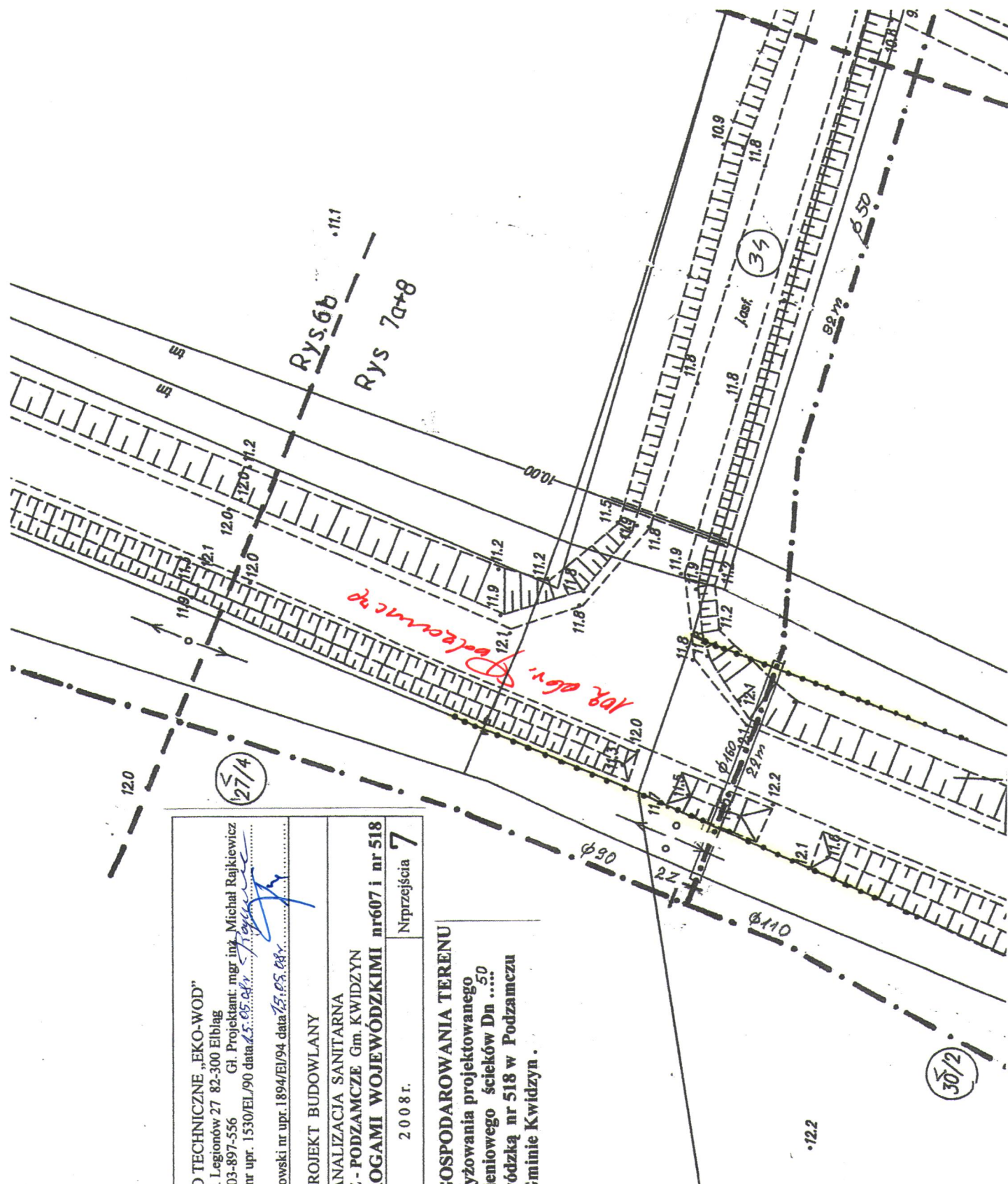
Nr DP-T/PB/336/2008

POMORSKI URZĄD WOJEWÓDZKI  
w GDANSKU  
ul. Okopowa 127  
80-810 GDANSK

z op. Wojewody Pomorskiego

mgr inż. Adam Młodecki  
KIEROWNIK ODDZIAŁU  
Budownictwa Hydraulicznego i Miejskiego





Jednostka projektowa:  
 BIURO TECHNICZNE „EKO-WOD”  
 ul. Legionów 27 82-300 Elbląg  
 tel. fax. 0/...../55 232-32-26 kom. 603-897-556 Gł. Projektant: mgr inż. Michał Rajkiewicz  
 e-mail: [Mralkiewicz@poczta.fm](mailto:Mralkiewicz@poczta.fm) nr upr. 1530/EI/90 data 15.05.08y *Mralkiewicz*  
 Sprawdzający : inż. Ryszard Rynkowski nr upr. 1894/EI/94 data 15.05.08y *R. Rynkowski*  
 Stadium:  
 PROJEKT BUDOWLANY  
 KANALIZACJA SANITARNA  
 GURCZ - PODZAMCZE Gm. KWIDZYN  
**PRZEJŚCIA POD DROGAMI WOJEWÓDZKIMI nr607 i nr 518**  
 1 : 500 2 0 0 8 r. Nrprzejęcia **7**

# PROJEKT ZAGOSPODAROWANIA TERENU

W obrębie skrzyżowania projektowanego  
przewodu ciśnieniowego ścieków Dn 500  
z drogą wojewódzką nr 518 w Podzamczu  
w Gminie Kwidzyn.

Niniejszy projekt budowlany oraz projekt zagospodarowania terenu stanowi integralną część decyzji z dnia 20.10.2008.

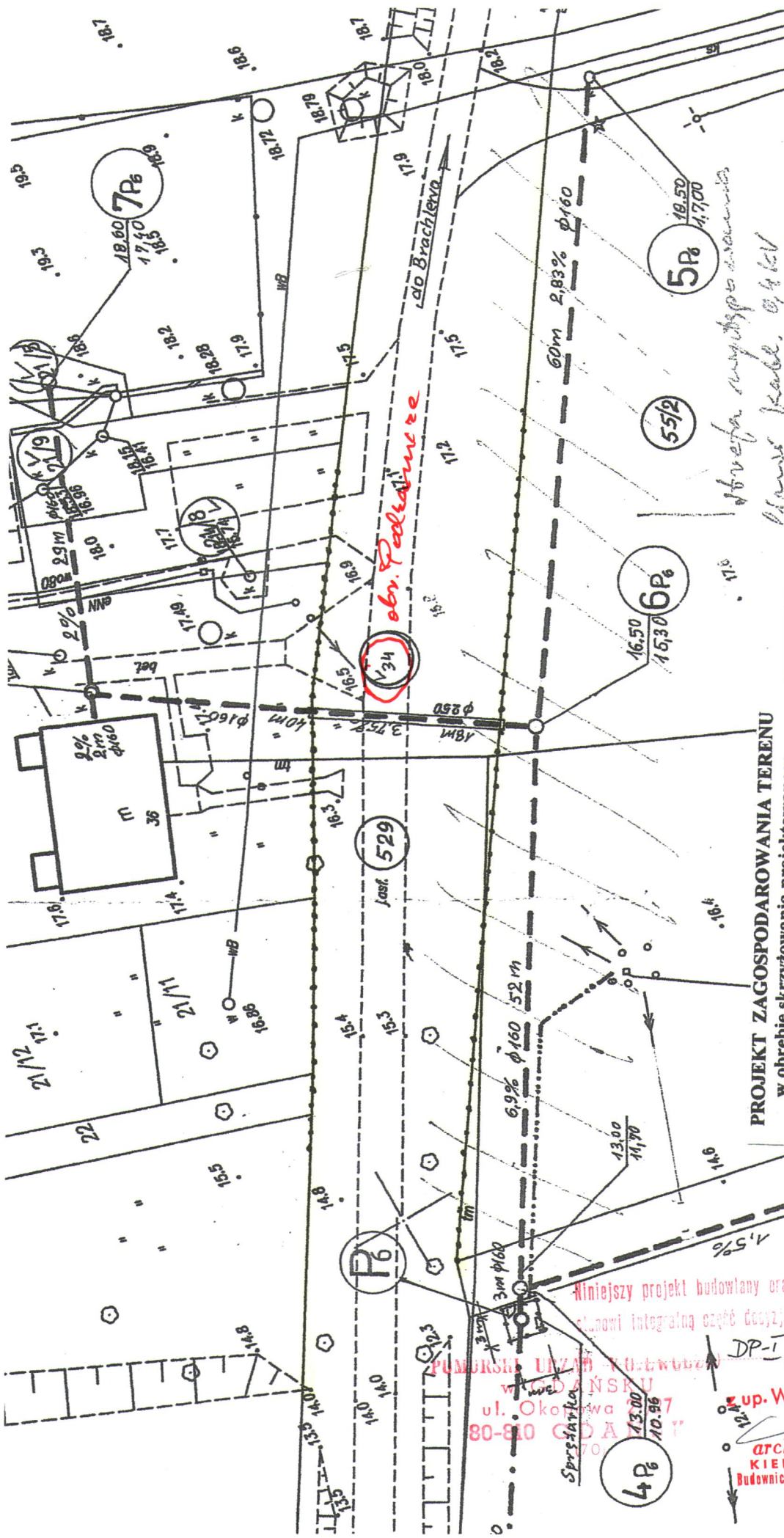
DP-1/PB/336/2008

POMORSKI URZĄD WOJEWODZKI  
w GDAŃSKU  
ul. Okopowa 21/27  
80-810 GDAŃSK

z up. Wojewody Pomorskiego

arch. Adam Madejski  
KIEROWNIK ODDZIAŁU  
Budownictwa Hydrotechnicznego i Morskiego





Jednostka projektowa:

BIURO TECHNICZNE „EKO-WOD”  
ul. Legionów 27 82-300 Elbląg  
tel. fax. 010/55 232-32-26 kom. 603-897-556 Gł. Projektant: mgr inż. Michał Raikiewicz  
e-mail: Mraikiewicz@poczta.fm nr upr. 1530/EL/90 data 15.05.09

Stwierdzający: inż. Ryszard Rynkowski nr upr. 1894/EL/94 data 15.05.09

Studium:

PROJEKT BUDOWLANY  
KANALIZACJA SANITARNA  
GURCZ - PODZAMCZE Gm. KWIDZYN Nr 529  
PRZEJŚCIA POD DROGAMI WOJEWÓDZKIMI nr 607 i nr 518

1: 500. 2008 r. Nr 7a

**PROJEKT ZAGOSPODAROWANIA TERENU**  
w obrębie skrzyżowania projektowanego  
przewodu grawitacyjnego ścieków Dn 160  
z drogą wojewódzką nr 529 w Podzamczu  
w Gminie Kwidzyn.

Zarząd Dróg Wojewódzkich w Gdańsku  
Załącznik nr 1 do spraw  
nr 565/542/813/518/08  
z dnia 19.05.2008 r.

Niniejszy projekt budowlany oraz projekt zagospodarowania terenu  
stanowi integralną część decyzji z dnia 20.10.2008 r.  
DP-I/PB/336/2008

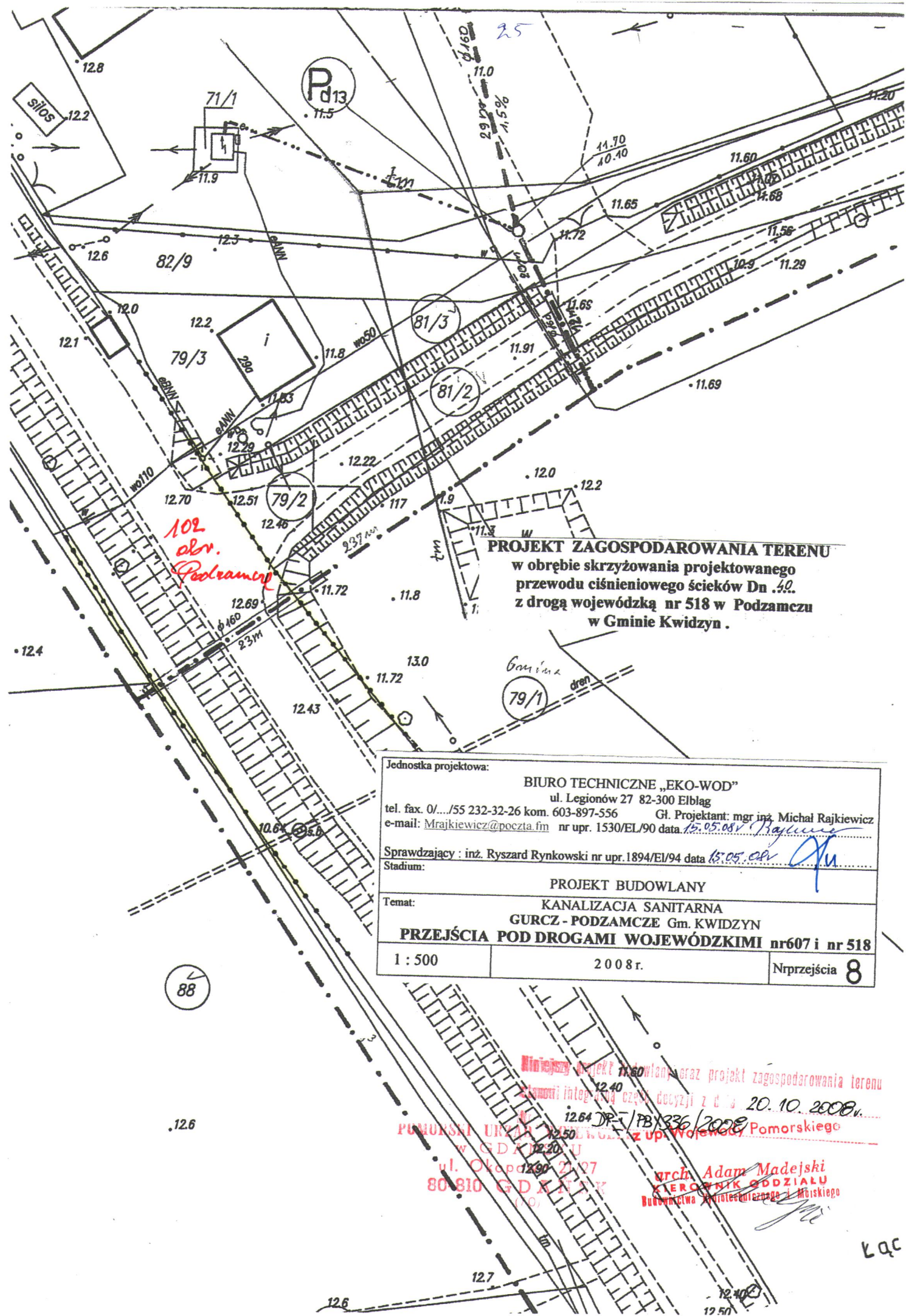
up. Wojewody Pomorskiego  
arch. Adam Madejski  
KIEROWNIK ODDZIAŁU  
Budownictwa Hydrotechnicznego i Morskiego

POMORSKI URZĄD WOJEWÓDZKI  
w GDAŃSKU  
ul. Okopowa 7  
80-810 GDAŃSK 70

Sprężarka

4P 13.00  
10.96





**PROJEKT ZAGOSPODAROWANIA TERENU**  
 w obrębie skrzyżowania projektowanego  
 przewodu ciśnieniowego ścieków Dn 40.  
 z drogą wojewódzką nr 518 w Podzamczu  
 w Gminie Kwidzyn .

Jednostka projektowa:		
BIURO TECHNICZNE „EKO-WOD” ul. Legionów 27 82-300 Elbląg		
tel. fax. 0/.../55 232-32-26 kom. 603-897-556	Gł. Projektant: mgr inż. Michał Rajkiewicz	
e-mail: <a href="mailto:Mrakiewicz@poczta.fm">Mrakiewicz@poczta.fm</a>	nr upr. 1530/EL/90 data 15.05.08	<i>Rajkiewicz</i>
Sprawdzający : inż. Ryszard Rynkowski nr upr. 1894/El/94 data 15.05.08 <i>RR</i>		
Stadium:		
PROJEKT BUDOWLANY		
Temat:		
KANALIZACJA SANITARNA GURCZ - PODZAMCZE Gm. KWIDZYN		
<b>PRZEJŚCIA POD DROGAMI WOJEWÓDZKIMI nr607 i nr 518</b>		
1 : 500	2008 r.	Nr przejęcia <b>8</b>

**Ministerstwo Infrastruktury i Transportu**  
 Ministerstwo Infrastruktury i Transportu  
 20.10.2008  
 POKRĘSI URZĄD WOJEWÓDZKI z up. Województwa Pomorskiego  
 w GDAŃSKU  
 ul. Okopowa 21/27  
 80-810 GDAŃSK  
 arch. Adam Madejski  
 KIEROWNIK ODZIAŁU  
 Budownictwa Technicznego i Miejskiego

Kac



kączy rys. 9a

87

Jednostka projektowa:

BIURO TECHNICZNE „EKO-WOD”

ul. Legionów 27 82-300 Elbląg

tel. fax. 0/.../55 232-32-26 kom. 603-897-556

Gł. Projektant: mgr inż. Michał Rajkiewicz

e-mail: Mrajkiewicz@poczta.fm

nr upr. 1530/EL/90 data 14.05.08 r.

Sprawdzający: inż. Ryszard Rynkowski nr upr. 1894/EL/94 data 14.05.08 r.

Stadium:

PROJEKT BUDOWLANY

Temat:

KANALIZACJA SANITARNA

GURCZ - PODZAMCZE Gm. KWIDZYN

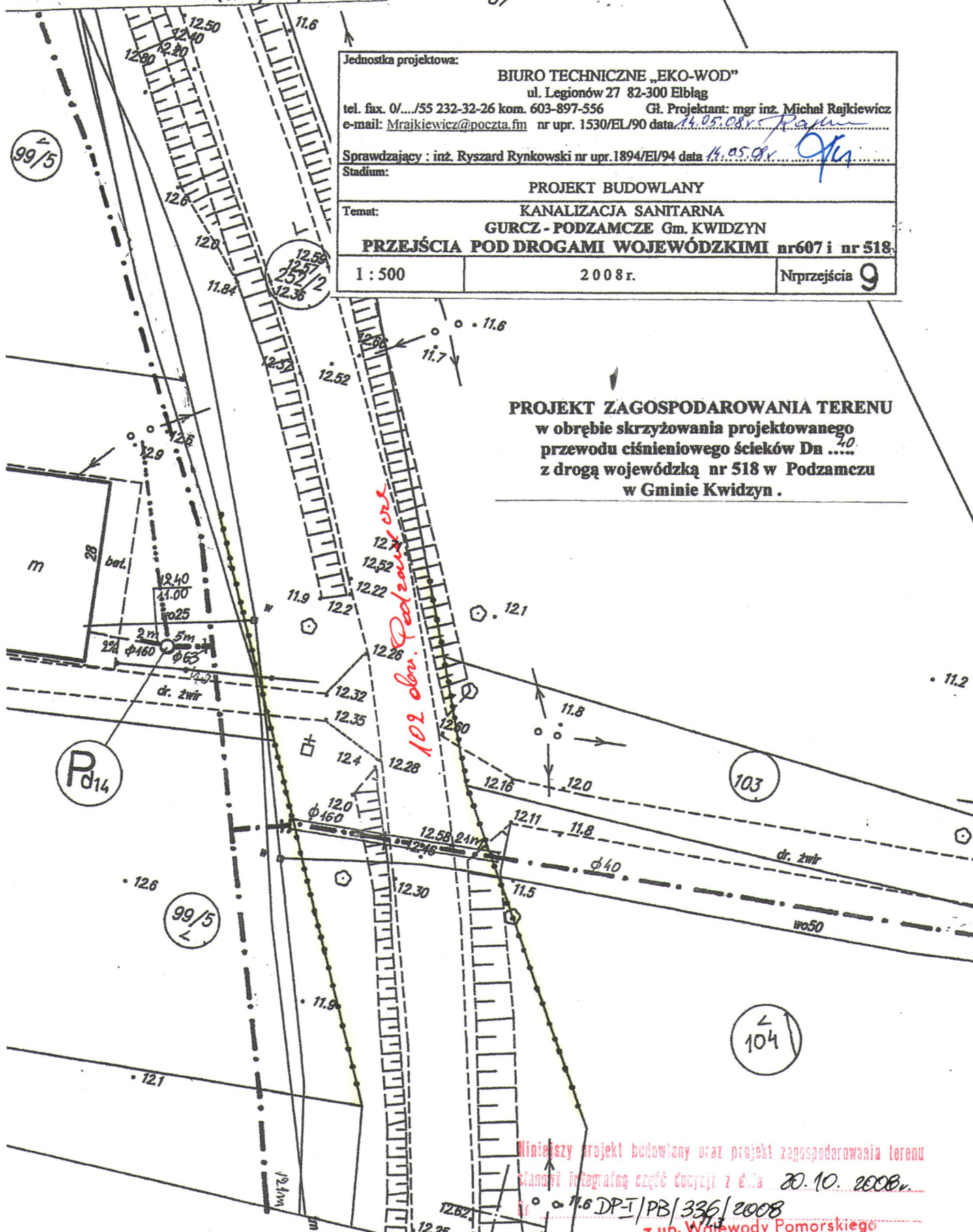
PRZEJŚCIA POD DROGAMI WOJEWÓDZKIMI nr607 i nr 518

1 : 500

2008 r.

Nr przejęcia 9

**PROJEKT ZAGOSPODAROWANIA TERENU**  
w obrębie skrzyżowania projektowanego  
przewodu ciśnieniowego ścieków Dn 400  
z drogą wojewódzką nr 518 w Podzamczu  
w Gminie Kwidzyn.



Miniejszy projekt budowlany oraz projekt zagospodarowania terenu stanowi integralną część decyzji z dnia 20.10.2008 r.

DP-I/PB/336/2008

z up. Wojewody Pomorskiego

POMORSKI URZĄD WOJEWÓDZKI  
w DĄBSKU  
ul. Okopowa 21/27  
80-010 C D A I E K

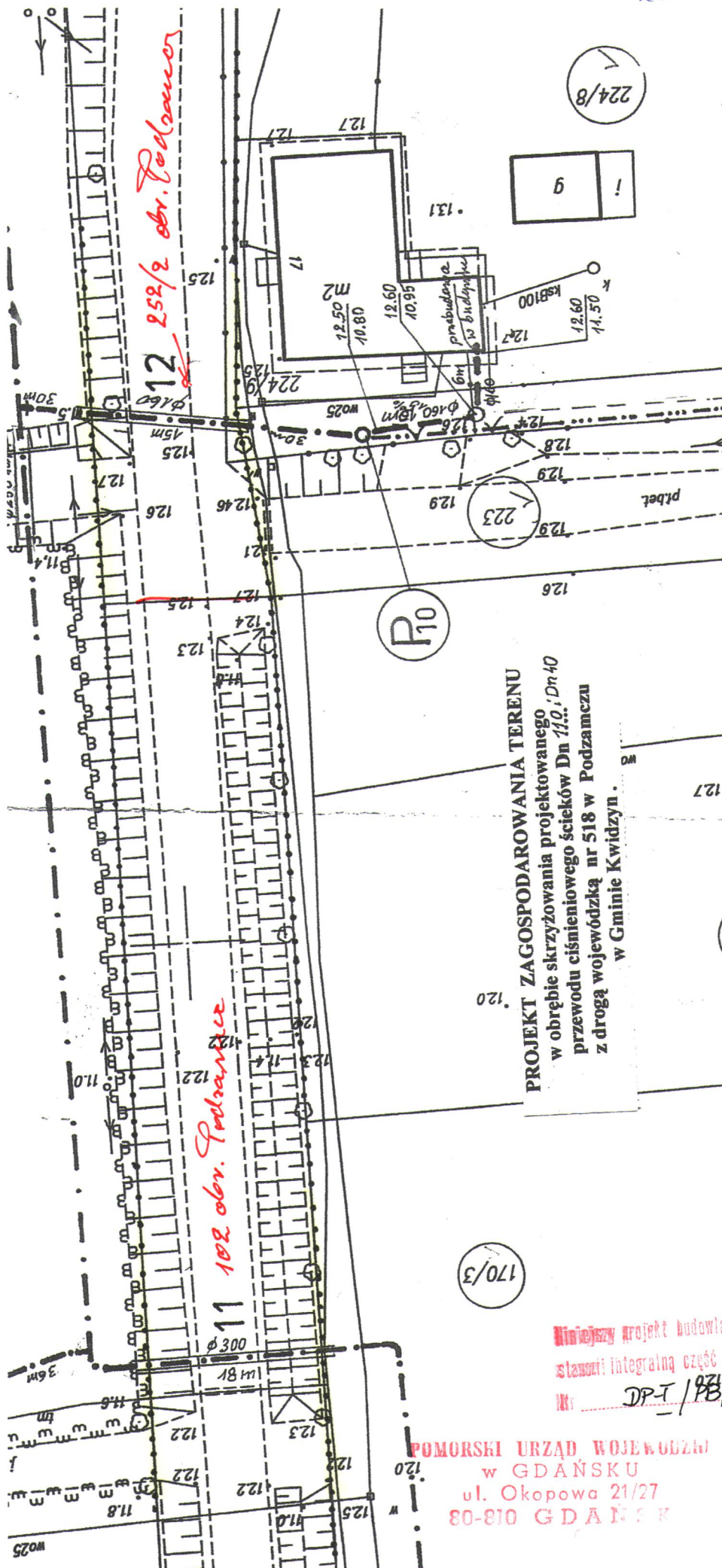
arch. Adam Madejski  
KIEROWNIK ODDZIAŁU  
Budownictwa Hydrotechnicznego i Morskiego

104









**PROJEKT ZAGOSPODAROWANIA TERENU**  
w obrębie skrzyżowania projektowanego  
przewodu ciśnieniowego ścieków Dn 110; Dn 40  
z drogą wojewódzką nr 518 w Podzamczu  
w Gminie Kwidzyn.

Jednostka projektowa:	
BIURO TECHNICZNE „EKO-WOD” ul. Legionów 27 82-300 Elbląg tel. fax. 011/55 232-32-26 kom. 603-897-556 e-mail: Mrajkiewicz@poczta.fm	
Gł. Projektant: mgr inż. Michał Rajkiewicz nr upr. 1530/EL/90 data 11.05.08	
Sprawdzający: inż. Ryszard Rynkowski nr upr. 1894/EL/94 data 14.05.08	
Stadium: PROJEKT BUDOWLANY	
Temat: KANALIZACJA SANITARNA GURCZ - PODZAMCZE Gm. KWIDZYN	
PRZEJŚCIA POD DROGAMI WOJEWÓDZKIMI nr 607 i nr 518	
1 : 500	2008 r.
Nr przejęcia 11	12

Niniejszy projekt budowlany wraz z projektem zagospodarowania terenu  
stanowi integralną część decyzji z dnia 20.10.2008r.  
nr DPT-1/PB/336/2008

POMORSKI URZĄD WOJEWÓDZKI  
w GDAŃSKU  
ul. Okopowa 21/27  
80-810 GDAŃSK

z up. Wojewody Pomorskiego  
arch. Adam Madejski  
KIEROWNIK ODDZIAŁU  
Budownictwa Hydrotechnicznego i Morskiego







Jednostka projektowa:

BIURO TECHNICZNE „EKO-WOD”

ul. Legionów 27 82-300 Elbląg

tel. fax. 0/.../55 232-32-26 kom. 603-897-556

Gł. Projektant: mgr inż. Michał Rajkiewicz

e-mail: Mrajkiewicz@poczta.fm

nr upr. 1530/EL/90 data 14.05.08 r.

Sprawdzający: inż. Ryszard Rynkowski nr upr. 1894/EL/94 data 14.05.08 r.

Stadium:

PROJEKT BUDOWLANY

Temat:

KANALIZACJA SANITARNA

GURCZ - PODZAMCZE Gm. KWIDZYN

PRZEJŚCIA POD DROGAMI WOJEWÓDZKIMI nr 607 i nr 518

1 : 500

2008 r.

Nr przejęcia 14

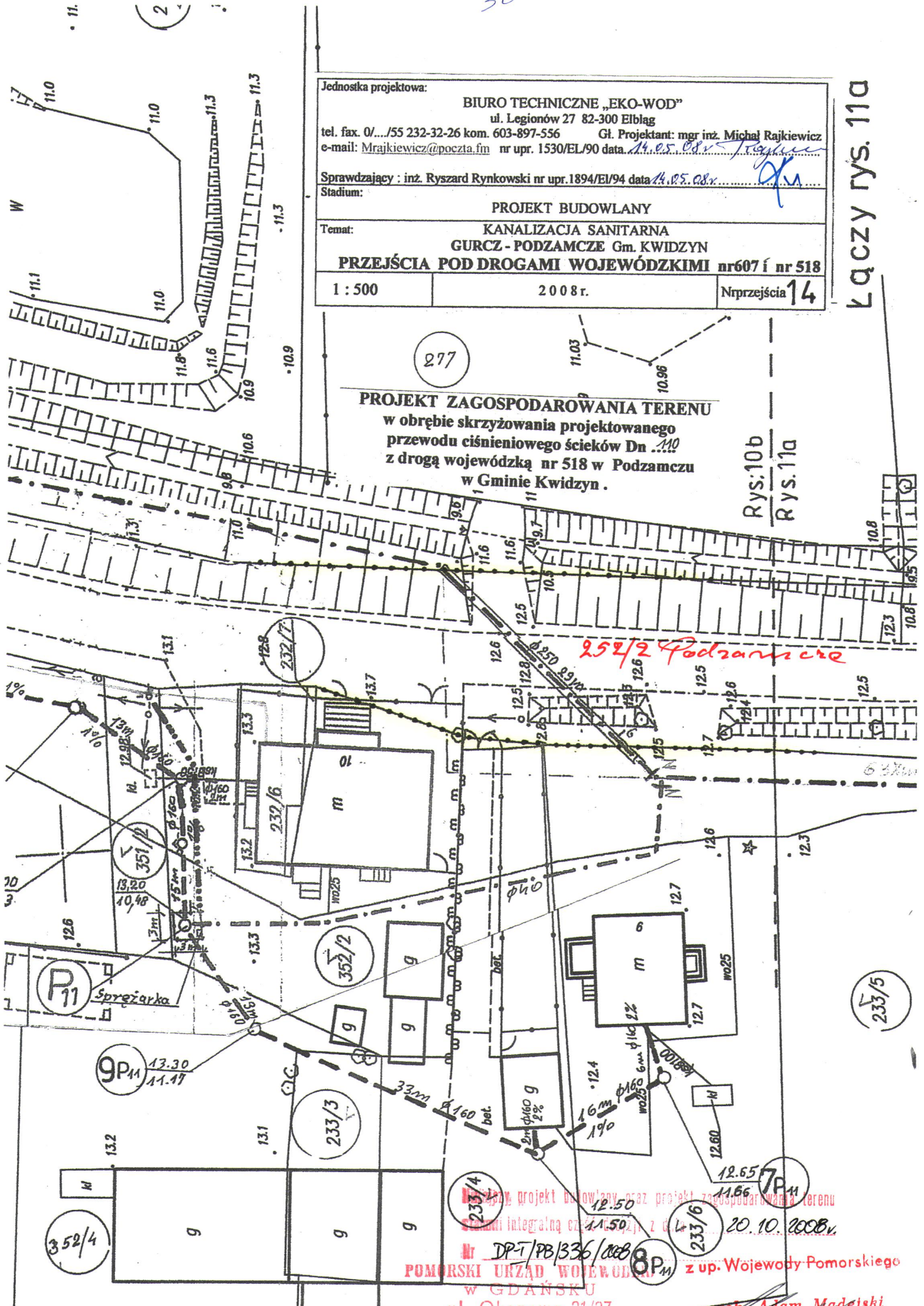
Łączy rys. 11a

PROJEKT ZAGOSPODAROWANIA TERENU

w obrębie skrzyżowania projektowanego  
przewodu ciśnieniowego ścieków Dn 110  
z drogą wojewódzką nr 518 w Podzamczu  
w Gminie Kwidzyn.

Rys. 10b

Rys. 11a



POMORSKI URZĄD WOJEWÓDZKI  
w GDAŃSKU

ul. Okopowa 21/27  
80-810 GDAŃSK

arch. Adam Madejski  
KIEROWNIK GŁÓWNEGO  
Budownictwa Hydrotechnicznego i Meljarskiego



Jednostka projektowa:

BIURO TECHNICZNE „EKO-WOD”

ul. Legionów 27 82-300 Elbląg

tel. fax. 0/.../55 232-32-26 kom. 603-897-556 Gł. Projektant: mgr inż. Michał Rajkiewicz

e-mail: Mrajkiewicz@poczta.fm nr upr. 1530/El/90 data 14.05.08 *15.05.08*Sprawdzający: inż. Ryszard Rykowski nr upr. 1894/El/94 data 14.05.08 *15.05.08*

Stadium:

PROJEKT BUDOWLANY

KANALIZACJA SANITARNA

GURCZ - PODZAMCZE Gm. KWIDZYN

PRZEJŚCIA POD DROGAMI WOJEWÓDZKIMI nr 607 i nr 518

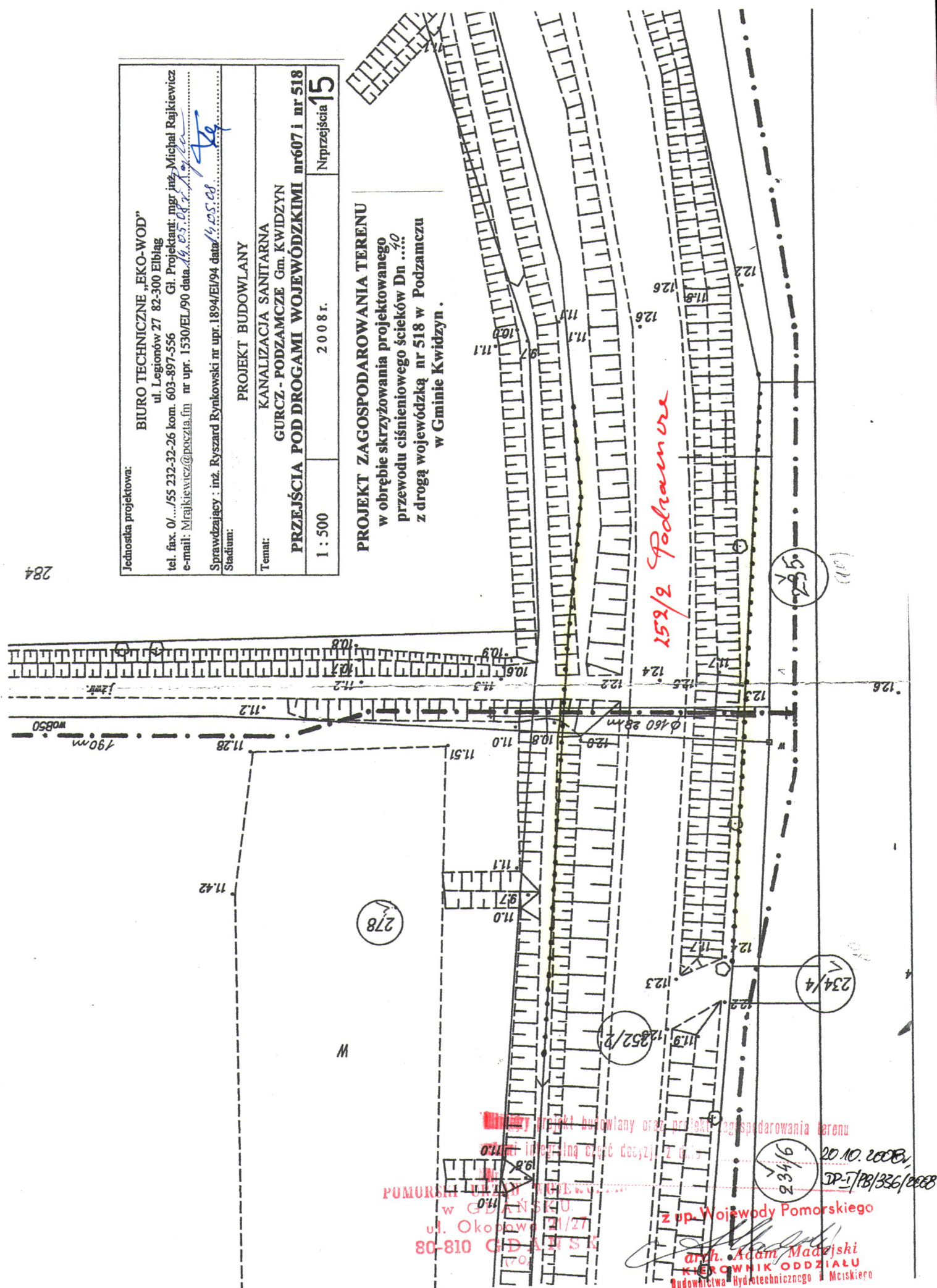
1 : 500

2008 r.

Nr przejęcia 15

## PROJEKT ZAGOSPODAROWANIA TERENU

w obrębie skrzyżowania projektowanego  
przewodu ciśnieniowego ścieków Dn 400  
z drogą wojewódzką nr 518 w Podzamczu  
w Gminie Kwidzyn.



POMORSKI URZĄD WOJEWÓDZKI  
w GDAŃSKU  
ul. Okopowa 21/27  
80-810 GDŃ

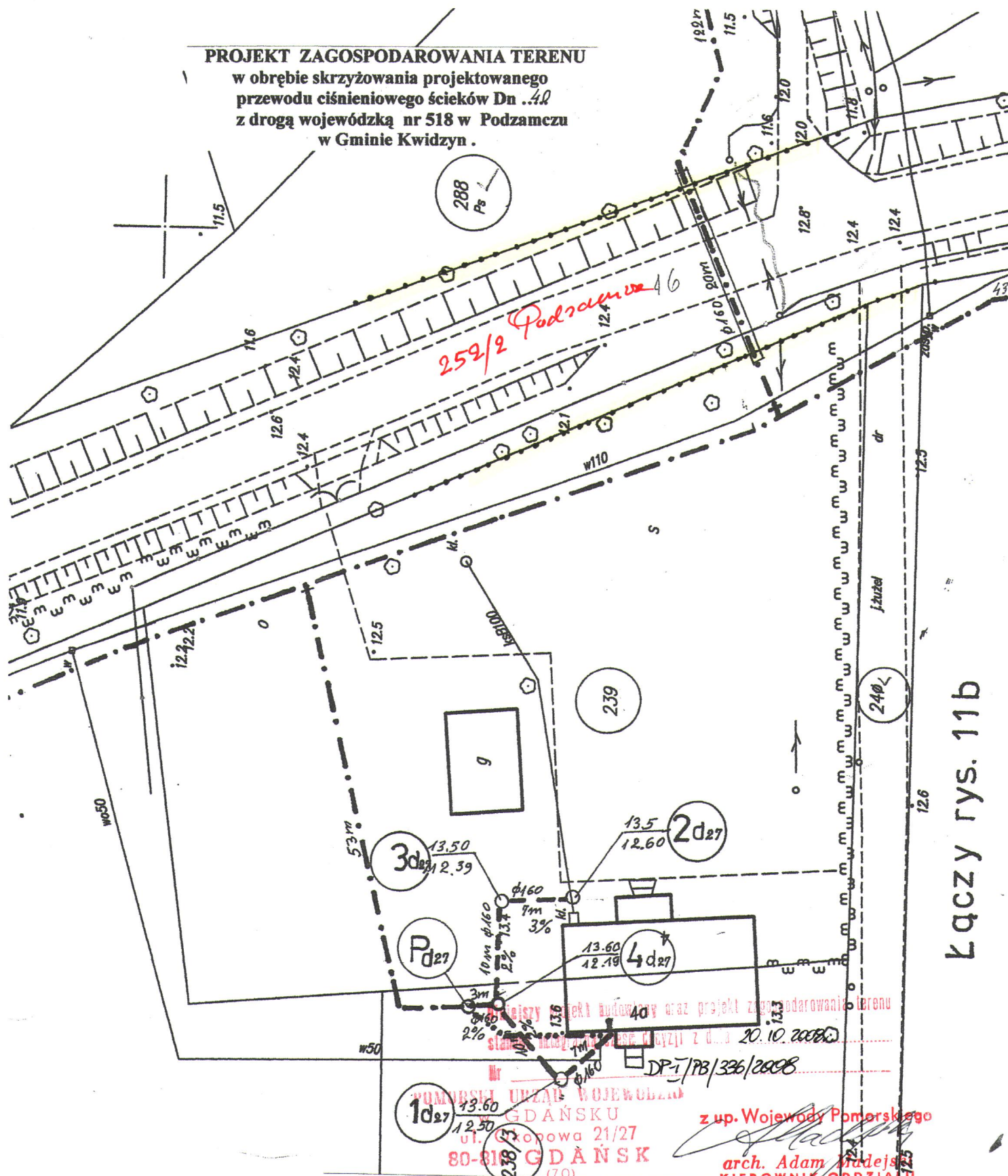
z up. Wojewody Pomorskiego

arch. Adam Madziński  
KIEROWNIK ODDZIAŁU  
Budownictwa Hydrotechnicznego i Miejskiego

20.10.2008  
DP-1/PB/336/2008



**PROJEKT ZAGOSPODAROWANIA TERENU**  
w obrębie skrzyżowania projektowanego  
przewodu ciśnieniowego ścieków Dn 400  
z drogą wojewódzką nr 518 w Podzamczu  
w Gminie Kwidzyn.



Kączy rys. 11b

Jednostka projektowa:

**BIURO TECHNICZNE „EKO-WOD”**  
ul. Legionów 27 82-300 Elbląg  
tel. fax. 0/.../55 232-32-26 kom. 603-897-556 Gł. Projektant: mgr inż. Michał Rajkiewicz  
e-mail: Mrakiewicz@poczta.fm nr upr. 1530/EL/90 data 17.05.08

Sprawdzający: inż. Ryszard Rynkowski nr upr. 1894/EI/94 data 14.05.08

Stadium:

**PROJEKT BUDOWLANY**

Temat:

**KANALIZACJA SANITARNA**  
**GURCZ - PODZAMCZE Gm. KWIDZYN**  
**PRZEJŚCIA POD DROGAMI WOJEWÓDZKIMI nr607 i nr 518**

1 : 500

2008 r.

Nr przeizścia 16

z up. Wojewody Pomorskiego  
arch. Adam Madejski  
KIEROWNIK ODDZIAŁU  
Budownictwa hydrotechnicznego i wodnego



**PROJEKT ZAGOSPODAROWANIA TERENU**  
w obrębie skrzyżowania projektowanego  
przewodu ciśnieniowego ścieków Dn 400  
z drogą wojewódzką nr 518 w Podzamczu  
w Gminie Kwidzyn.

Jednostka projektowa:

BIURO TECHNICZNE „EKO-WOD”

ul. Legionów 27 82-300 Elbląg

tel. fax. 010/55 232-32-26 kom. 603-897-556 Gł. Projektant: mgr inż. Michał Rajkiewicz

e-mail: Mrajkiewicz@poczta.fm nr upr. 1530/EL/90 data 13.05.08

Sprawdzający: inż. Ryszard Rynkowski nr upr. 1894/EL/94 data 18.05.08

Stadium:

PROJEKT BUDOWLANY

KANALIZACJA SANITARNA

GURCZ - PODZAMCZE Gm. KWIDZYN

PRZEJŚCIA POD DROGAMI WOJEWÓDZKIMI nr 607 i nr 518

1 : 500

2008 r.

Nmprzejścia 17

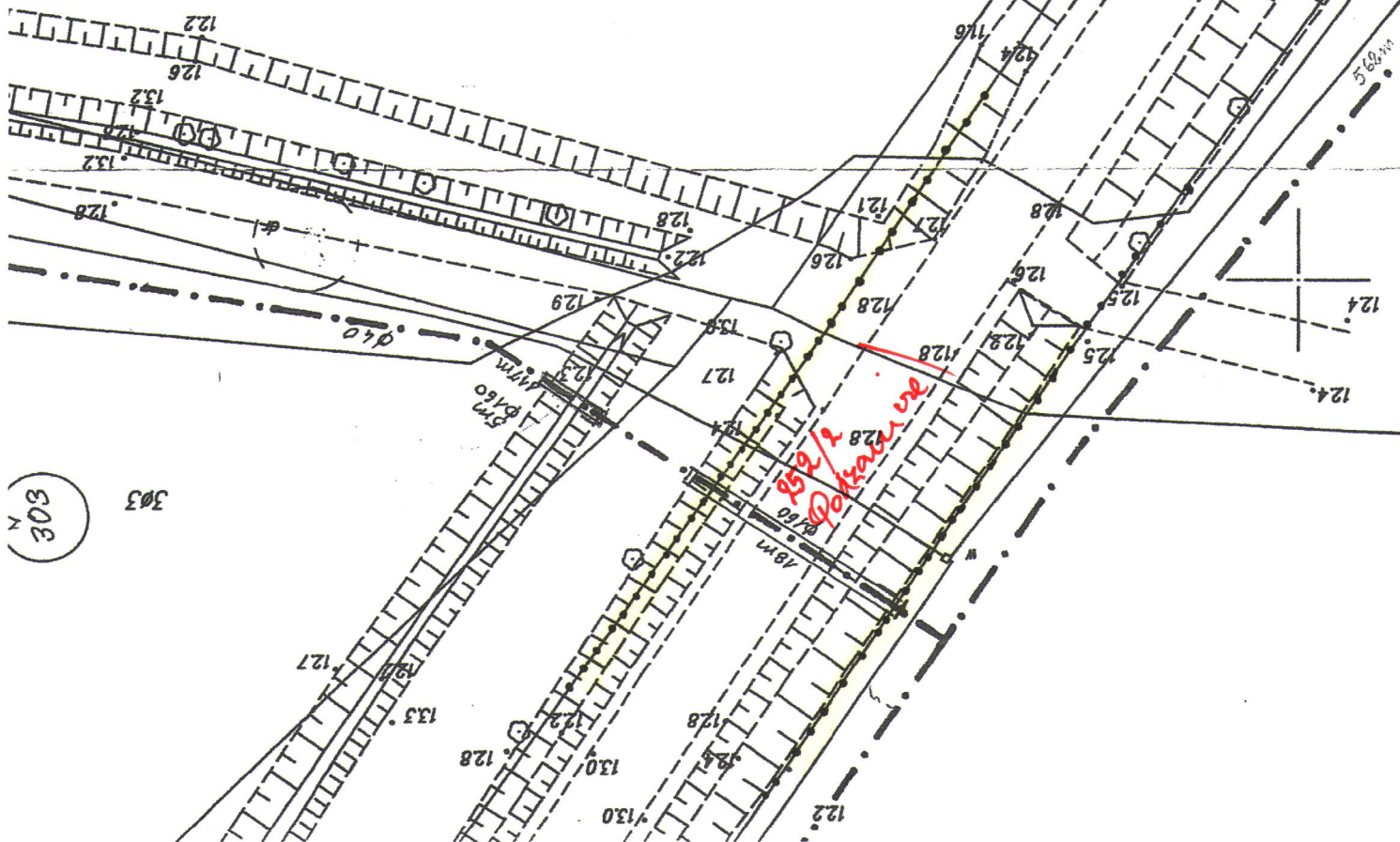
Niniejszy projekt budowlany oraz projekt zagospodarowania terenu  
stanowi integralną część decyzji z dnia 20.10.2008r.

Nr DP-T/PB/336/2008

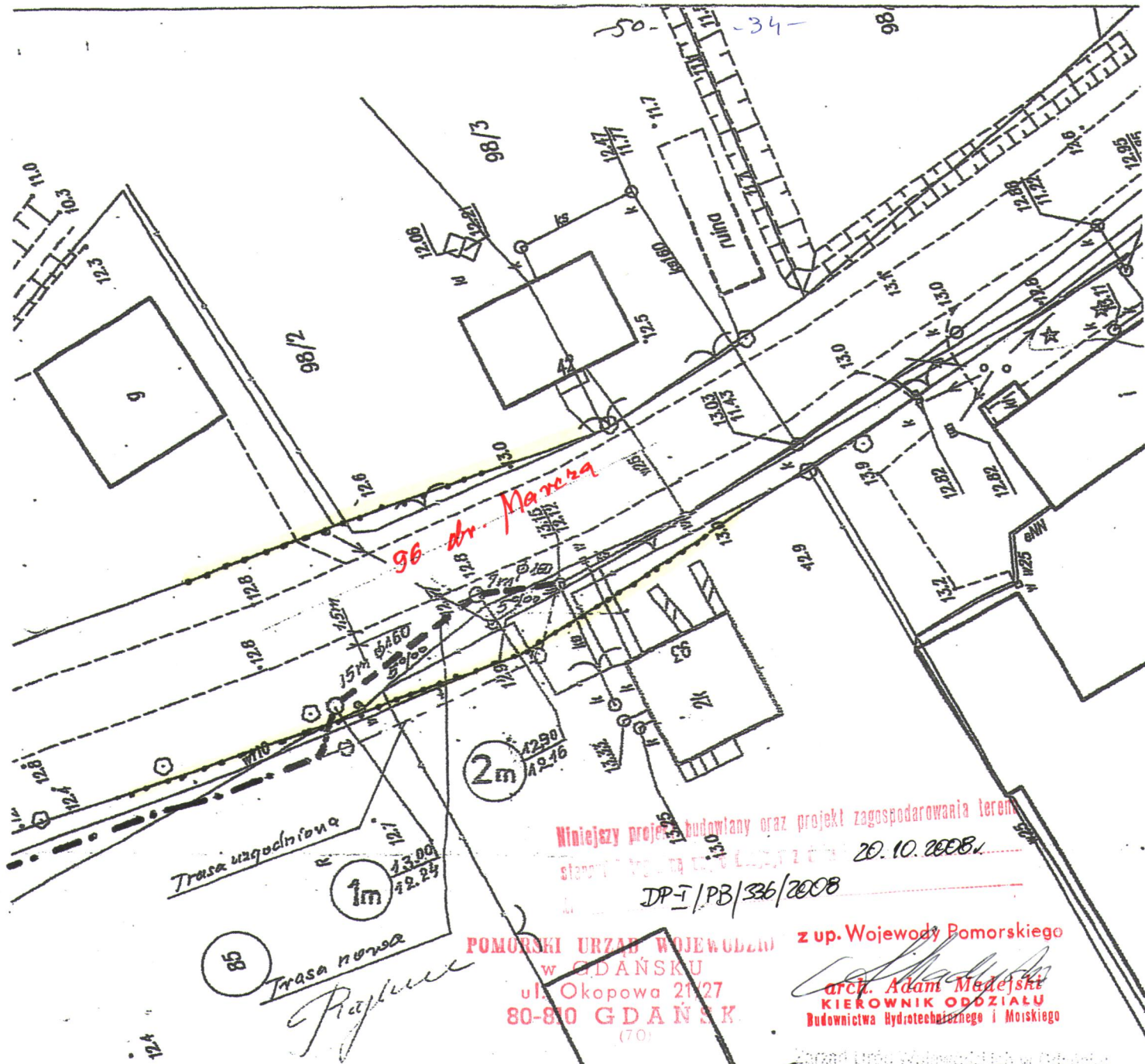
POMORSKI URZĄD WOJEWÓDZKI  
w GDAŃSKU  
ul. Okopowa 21/27  
80-810 GDAŃSK

z up. Wojewody Pomorskiego

mgr inż. Adam Madejski  
KIEROWNIK ODDZIAŁU  
Budownictwa Hydraulicznego i Ogrzewczego







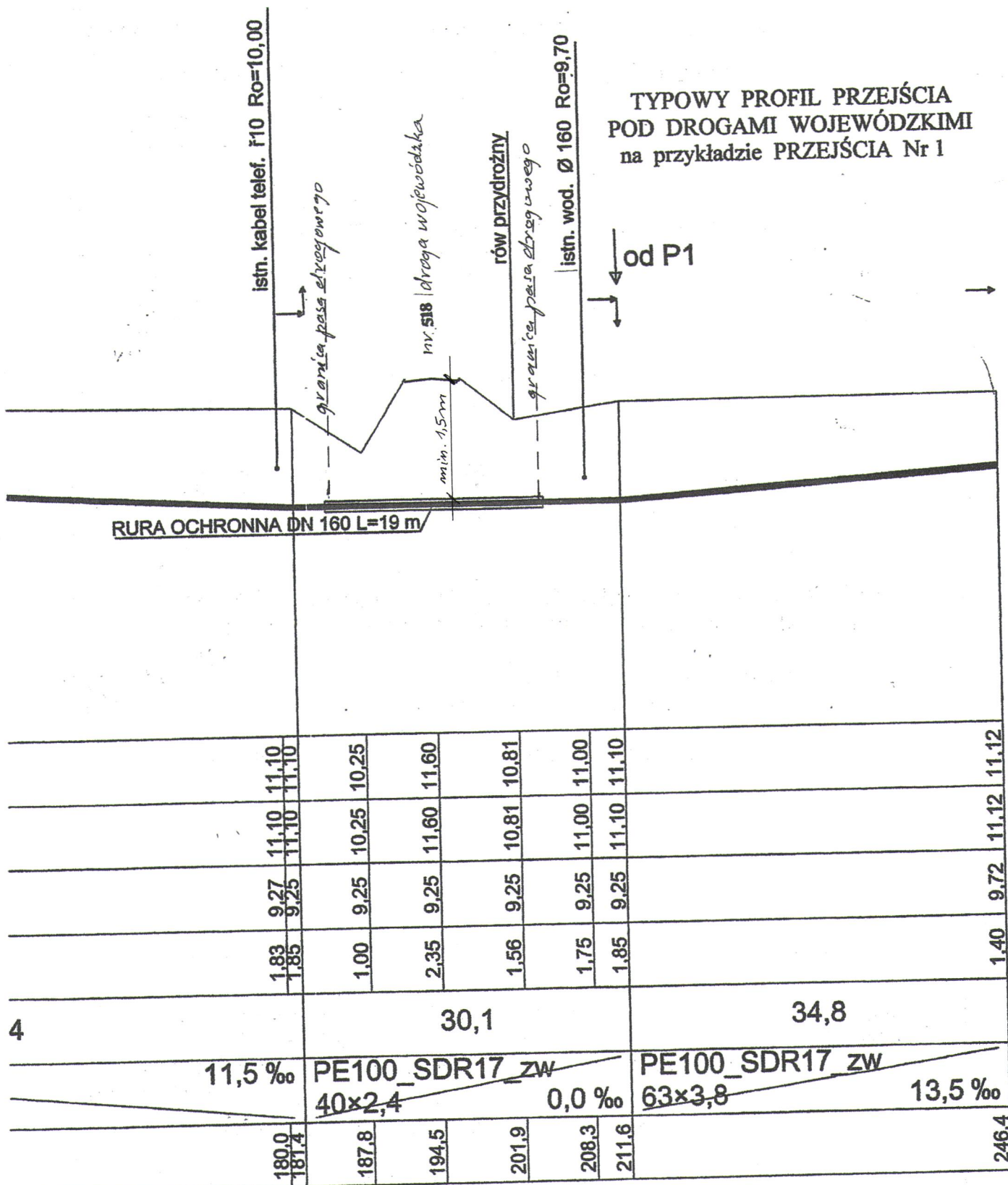
**PROJEKT ZAGOSPODAROWANIA TERENU**  
w obrębie lokalizacji projektowanego  
przewodu ciśnieniowego ścieków Dn 110  
i kanału grawitacyjnego Dn 160 w pasie  
drogi wojewódzkiej nr 518 w Marezie  
w Gminie Kwidzyn

- · — · — · — · — Projektowany przewód ciśnieniowy
- — — — — Projektowany kanał grawitacyjny
- · — · — · — Granica pasa drogowego

Jednostka projektowa:		
BIURO TECHNICZNE „EKO-WOD” ul. Legionów 27 82-300 Elbląg		
tel. fax. 010/155 232-32-26 kom. 603-897-556	Gł. Projektant: mgr inż. Michał Raikiewicz	
e-mail: Mraikiewicz@poczta.fm	nr upr. 1530/EL/90 data 15.05.08	
Sprawdzający: inż. Ryszard Rynkowski nr upr. 1894/EL/94 data 15.05.08		
Stadium:		
PROJEKT BUDOWLANY		
Temat:		
KANALIZACJA SANITARNA GURCZ - PODZAMCZE Gm. KWIDZYN		
PRZEJŚCIA POD DROGAMI WOJEWÓDZKIMI nr607 i nr 518		
1 : 500	2008 r.	Nr przejęcia 18



**TYPOWY PROFIL PRZEJŚCIA  
POD DROGAMI WOJEWÓDZKIMI  
na przykładzie PRZEJŚCIA Nr 1**



**Jednostka projektowa:**

BIURO TECHNICZNE „EKO-WOD”

ul. Legionów 27 82-300 Elbląg

tel. fax. 0/.... /55 232-32-26 kom. 603-897-556

Gł. Projektant: mgr inż. Michał Rajkiewicz

e-mail: [Mrakiewicz@poczta.fm](mailto:Mrakiewicz@poczta.fm) nr upr. 1530/EL/90 data

0 data, 15.05.08

Sprawdzający : inż. Ryszard Rynkowski nr upr. 1894/EI/94 data 15.05.08

**Stadium:**

# PROJEKT BUDOWLANY

**Temat:**

## KANALIZACJA SANITARNA

**GURCZ - PODZAMCZE Gm. KWIDZYN**

NY 529

**PRZEJŚCIA POD DROGAMI WOJEWÓDZKIMI nr 607 i nr 518**

nr607 i nr 518

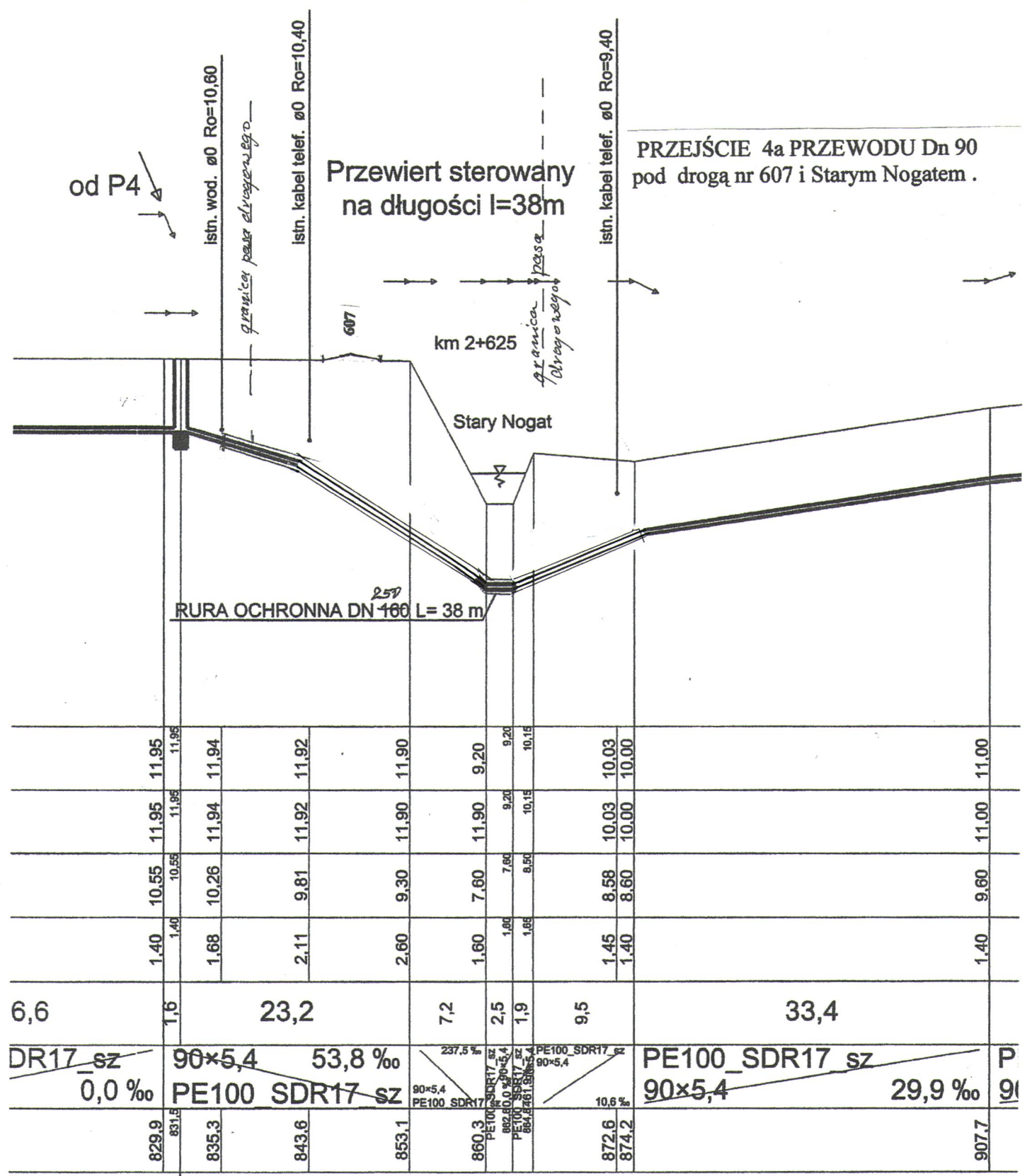
1:25000

2008г.

Rys. 19

518  
POMORSKI URZĄD WOJEWÓDZKI  
w GDAŃSKU  
ul. Okopowa 21/27  
80-810 GDAŃSK





odpowietrz  
- nik

Jednostka projektowa:		
BIURO TECHNICZNE „EKO-WOD”		
ul. Legionów 27 82-300 Elbląg		
tel. fax. 0/.../55 232-32-26 kom. 603-897-556	Gł. Projektant: mgr inż. Michał Rajkiewicz	
e-mail: <a href="mailto:Mratkiewicz@poczta.fm">Mratkiewicz@poczta.fm</a>	nr upr. 1530/EL/90 data 15.09.08	
Sprawdzający: inż. Ryszard Rynkowski nr upr. 1894/EL/94 data 15.09.08		
Stadium:		
PROJEKT BUDOWLANY		
Temat:		
KANALIZACJA SANITARNA		
GURCZ - PODZAMCZE Gm. KWIDZYN nr 529		
PRZEJŚCIA POD DROGAMI WOJEWÓDZKIMI nr607 i nr 518		
1:25000	2008r.	Rys. 20

POMORSKI URZĄD WOJEWÓDZKI  
w GDAŃSKU  
ul. Okopowa 21/27  
80-810 GDAŃSK  
(70)



Elbląg 05.08.2008 r.

miejsowość i data

## OŚWIADCZENIE

1. Michał Rajkiewicz, Elbląg, ul. Legionów 27 -projektant
2. Ryszard Rynkowski Elbląg Gronowo Górne , ul. Szafirowa 18 -sprawdzający

Na podstawie art. 20, ust. 4 z dnia 7lipca 1994r. – Prawo budowlane (Dz. U. z 2006r. Nr 156, poz. 1118, z późniejszymi zmianami) oświadczam, że opracowanie:

Projekt budowlany p.t. „Kanalizacja sanitarna Gurcz – Podzamecze” w Gm. Kwidzyn  
przejścia przewodów kanalizacyjnych pod drogami wojewódzkimi nr nr 607 , 518 i 529

(nazwa i rodzaj oraz adres całego zamierzenia budowlanego, rodzaj obiektu lub zespołu obiektów bądź robót budowlanych,  
nr ewidencyjny działki lub działek budowlanych)

został sporządzony zgodnie z obowiązującymi przepisami oraz zasadami wiedzy technicznej.

BIURO TECHNICZNE »EKO-WOD«  
mgr inż. Michał Rajkiewicz  
ul. Legionów 27 ☎ (055) 232-32-26  
82-300 ELBLĄG  
REGON 170081742 NIP 578-171-21-74

Projektant:

inż. Ryszard Rynkowski  
uprawniony projektant w zakresie  
instalacji i sieci sanitarne  
upr. nr 17/76/EL oraz 1894/EL/94

Sprawdzający :

POMORSKI URZĄD WOJEWÓDZKI  
w GDAŃSKU  
ul. Okopowa 21/27  
80-009 GDAŃSK



<p align="center"><b>BIURO TECHNICZNE „EKO-WOD”</b>  <i>Michał Rajkiewicz</i>          82-300 Elbląg ul. Legionów 27          tel. i fax. 0 /.../ 55 232-32-26 kom. 603-897-556          e-mail: <a href="mailto:MRajkiewicz@poczta.fm">MRajkiewicz@poczta.fm</a>          REGON 170081742      NIP 578-171-21-74</p>			
<p>Zleceniodawca: <i>Inwestor: Urząd Gminy Kwidzyn</i>  <b>PRZEDSIĘBIORSTWO WODOCIĄGOWO - KANALIZACYJNE</b>          Sp. z O.O. w KWIDZYNIE          Ul. Sportowa 29 , 82 500 KWIDZYN</p>			<p align="center">Znak rejestracyjny 4/2007</p>
<p>Stadium opracowania:                      <b>PROJEKT BUDOWLANY</b></p> <p>Tytuł:                                              <b>KANALIZACJA SANITARNA</b>  <b>GURCZ - PODZAMCZE w GMINIE KWIDZYN</b></p> <p align="center"><b>INFORMACJA BIOZ</b></p>			
<p>Branża:</p> <p align="right">Egz. nr <i>4</i></p> <p align="center">Elbląg październik 2007r.</p>			
Funkcja	Imię i nazwisko	Nr upraw. proj.	Podpis
Gł. Projektant	Mgr inż. Michał Rajkiewicz	1530/EL/90	<i>[Signature]</i>
Projektant	Mgr inż. Przemysław Jaskólski		<i>[Signature]</i>
Kreślarz			
Sprawdzający			
Kierownik pracowni	Mgr inż. Michał Rajkiewicz	1530/EL/90	<i>[Signature]</i>



## 1. Zakres robót

Przedmiotem opracowania jest projekt budowy sieci kanalizacji sanitarnej grawitacyjnej i ciśnieniowej, budowa przepompowni lokalnych oraz przepompowni przydomowych, które będą przepompowywały ścieki z Gurcza i Podzamcza do istniejącej kanalizacji sanitarnej w Marezie.

W zakres tych robót wchodzi:

Budowa sieci grawitacyjnej	Dn 160	.....	3133 m
Budowa sieci ciśnieniowej	Dn 40	.....	4085 m
	50	.....	467 m
	63	.....	1365 m
	90	.....	2697 m
	110	.....	3866 m

budowa przepompowni lokalnych 13 szt.

budowa przepompowni przydomowych 29 szt.

Ponadto występują następujące roboty towarzyszące:

1. Wprowadzanie rur ochronnych pod dno rzeki i większe rowy metodą przewiertu sterowanego; pod drogami i pozostałymi rowami przewiertem lub przebicie kretem.
2. Roboty drogowe – budowa nawierzchni utwardzonej polbrukiem wewnątrz ogrodzenia przepompowni oraz utwardzenie przed przepompowniami, place postojowe i dwóch krótkich dojazdów (poza drogami wojewódzkimi powiatowymi i poza drogami gminnymi)
3. Ogrodzenie przepompowni lokalnych siatką w ramach stalowych i furtką na słupach stalowych.
4. Przyłącza elektryczne do przepompowni lokalnych i przydomowych.
5. Montaż w studzienkach Dn 1200 dla zaworów odpowietrzających biofiltrów szt. 4
6. Montaż zespołu sprężarek w obudowie fabrycznej do napowietrzania ścieków w ogrodzeniu przepompowni lokalnej /P6 i P11/ szt.2
7. Budowa przy przepompowniach lokalnych anten nadawczo – odbiorczych.
8. Roboty geodezyjne – wytyczenie trasy przewodów i inwentaryzacja powykonawcza.

## 1. Wykaz istniejących obiektów budowlanych

Przy trasie projektowanych kanałów istnieje wiele różnych rodzajów obiektów. Obiekty nadziemne budynki gospodarcze i mieszkalne nie stanowią przeszkód przy budowie ani nie powodują zagrożenia pracownikom. Natomiast na trasie projektowanego przewodu istnieje wiele obiektów nadziemnych i podziemnych, na które należy zwrócić szczególną uwagę również ze względu na bezpieczeństwo i ochronę zdrowia a wśród nich najważniejsze to :

- ropociąg Dn 800 – dwie kolizje



- wiele kabli elektrycznych nn oraz sieć napowietrzna średniego i niskiego napięcia ,
- kable telefoniczne oraz sieć o mniejszych średnicach lub nie zwymiarowana wodociągowa i kanalizacyjna.
- Rzeka Liwa, rowy melioracyjne.

### **3. Wykaz elementów terenu stwarzających zagrożenie .**

Elementami stwarzającymi zagrożenie są : sieć napowietrzna wysokiego napięcia , średniego i niskiego napięcia oraz kabli elektrycznych, przewodów gazowych i ropociąg Dn 800 – dwie kolizje .

### **4. Zagrożenia podczas realizacji budowy.**

W czasie realizacji budowy wystąpią zagrożenia przy następujących pracach:

- a) wykonywanie robót ziemnych szczególnie w pobliżu kabli elektrycznych i sieci napowietrznej oraz ropociagu
- b) rozładunek i przemieszczanie rur , kręgów betonowych studzienek i przepompowni.

### **5. Instruktaż pracowników**

Pracownicy wykonujący wykopy winni posiadać umiejętności szalowania wykopów i wiedzę dotyczącą bezpiecznego nachylenia skarp wykopów nie szalowanych oraz pozostałe zasady wykonywania prac ziemnych ręcznie i mechanicznie , w szczególności w pobliżu sieci kablowych i linii elektrycznych napowietrznych .

Pracownicy wykonujący rozładunek i montaż przewodów winni być przeszkoleni w zakresie prac rozładunkowych i montażowych.

Przed przystąpieniem do prac przeprowadzić należy przeprowadzić instruktaż ogólny i stanowiskowy bhp oraz wskazać miejsca kolizji z sieciami wymienionymi w p. 3.

### **6. Wskazanie środków technicznych i organizacyjnych.**

#### **a/ Środki techniczne**

- zaopatrzyć pracowników w dobrej jakości sprzęt ochrony indywidualnej,
- zapewnić sprawny technicznie sprzęt budowlany i dobrej jakości narzędzia,
- zaopatrzyć brygady w tablice informacyjne , barierki i taśmy do oznakowania terenu budowy ,
- wyposażyć w środki łączności telefonicznej.

#### **b/ Środki organizacyjne**

- oznakować miejsce wykopów i codziennie kontrolować stan zabezpieczenia,
- kontrolować pracę pracowników pod względem zgodności z instruktażem bhp i stanowczo egzekwować .



**7-8. Przechowywanie materiałów budowlanych oraz narzędzi przeznaczonych dla w/w inwestycji.**

Po uzgodnieniach z właścicielem terenu i analizie dokumentacji projektowej materiały budowlane oraz sprzęt budowlany winny być odpowiednio zabezpieczone przed osobami postronnymi (przed kradzieżą) i jednocześnie nie stwarzać utrudnień dla komunikacji pieszej i samochodowej oraz nie tarasować dróg ewakuacyjnych na wypadek pożaru, awarii oraz innych zagrożeń.

**9. Dokumentacja projektowa-** oraz inne materiały niezbędne do prawidłowego prowadzenia budowy (dot. eksploatacji maszyn i urządzeń technicznych) winna być zabezpieczona przed zniszczeniem i osobami trzecimi na terenie budowy.

**10. Projektowany obiekt** spełnia warunki zawarte w art. 21a (ustawa z dnia 7 lipca 1994r. „Prawo Budowlane”) zatem kierownik budowy musi sporządzić plan bezpieczeństwa i ochrony zdrowia. Istnieje bowiem niebezpieczeństwo przysypania ziemią i prowadzone roboty będą trwały dłużej niż 30 dni roboczych i jednocześnie będzie zatrudnionych przy nich co najmniej 20 pracowników.

